

ԱՎԱԳԱՆՈՒ ՈՐՈՇՄԱՆ ՆԱԽԱԳԻԾ

ՀԱՅԱՍՏԱՆԻ ՀԱՆՐԱՊԵՏՈՒԹՅԱՆ ՍՅՈՒՆԻՔԻ ՄԱՐԶԻ ՄԵՂՐԻ ՀԱՄԱՅՆՔԻ ԱԳԱՐԱԿ ՔԱՂԱՔԻ ՀԱՄԱԿՑՎԱԾ ՏԱՐԱԾԱԿԱՆ ՊԼԱՆԱՎՈՐՄԱՆ ՓԱՍՏԱԹՂԹՈՒՄ ՓՈՓՈԽՈՒԹՅՈՒՆ ԿԱՏԱՐԵԼՈՒ, ՀՈՂԱՄԱՍԻ ՆՊԱՏԱԿԱՅԻՆ ՆՇԱՆԱԿՈՒԹՅՈՒՆԸ ՓՈԽԵԼՈՒ ՄԱՍԻՆ

Ղեկավարվելով «Տեղական ինքնակառավարման մասին» Հայաստանի Հանրապետության օրենքի 18-րդ հոդվածի 1-ին մասի 21-րդ և 29-րդ կետերով, ՀՀ հողային օրենսգրքի 3-րդ և 63-րդ հոդվածների դրույթներով, համաձայն Հայաստանի Հանրապետության կառավարության 2011 թվականի դեկտեմբերի 29-ի N 1920-Ն որոշման և հաշվի առնելով ՀՀ վարչապետի 2009 թվականի դեկտեմբերի 22-ի N 1064-Ա որոշմամբ ստեղծված ՀՀ համայնքների քաղաքաշինական ծրագրային փաստաթղթերի մշակման աշխատանքները համակարգող միջգերատեսչական հանձնաժողովի 2023 թվականի----- 00-ի N2/փ-00 դրական եզրակացությունն ու համայնքի ղեկավարի առաջարկությունը, Մեղրի համայնքի ավագանին

Որոշում է

- Հայաստանի Հանրապետության Սյունիքի մարզի Մեղրի համայնքի Ագարակ քաղաքի համակցված տարածական պլանավորման փաստաթղթում կատարել փոփոխություն, որպես առաջնահերթ միջոցառում, բնակավայրերի նշանակության՝ այլ հողեր 0,006 հա /կադաստրային ծածկագիր՝ 09-002-0045-0008-ից/ հողամասը փոխադրել էներգետիկայի, կապի, տրանսպորտի և կոմունալ ենթակառուցվածքների օբյեկտների հողերի կատեգորիա՝ «էներգետիկայի օբյեկտների հողեր» գործառնական նշանակությամբ:
- Համայնքի ղեկավարին՝ իրականացնել սույն որոշումից բխող գործառույթները:
- Սույն որոշումն ուժի մեջ է մտնում պաշտոնական հրապարակմանը հաջորդող օրվանից:

ՀԱՄԱՅՆՔԻ ՂԵԿԱՎԱՐ՝

ԲԱԳՐԱՏ ԶԱՔԱՐՅԱՆ



Հ Ա Տ Ա Կ Ա Գ Ի Ծ

Էներգետիկայի, կապի, տրանսպորտի, կոմունալ ենթակառուցվածքների
օբյեկտների հողերի կատեգորիա <<Էներգետիկայի հողեր>>
գործառնական նշանակության փոխարկով 0,006 հա հողամասի

Մ 1:10000

Ք Ագարակ



1

0,006 հա (բնակավայրերի հողերի կատեգորիա՝
<<այլ հողեր>> գործառնական նշանակության)

Կարաստորային ծածկագիր՝ 09-002-0045-0008-ից

Հաստատում եմ

Մեղի համայնքի ղեկավար Բագրատ Չաքարյան

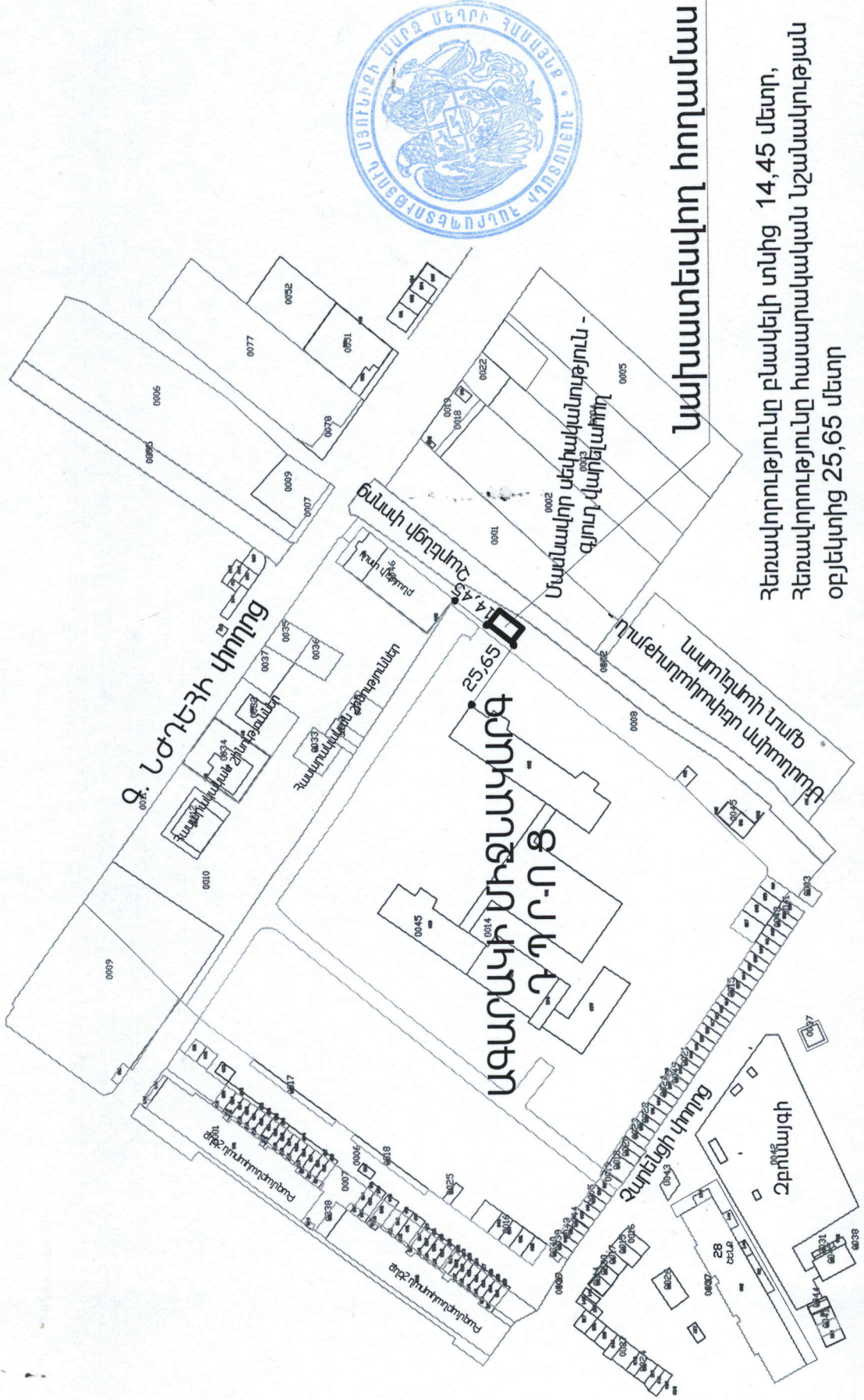


22 06 2023թ.

Նշանակում	X	Y	Վերին շերտի ղվմոց
1	X=8604116.70	Y=4304019.35	6.0
2	X=8604112.02	Y=4304023.10	10.0
3	X=8604118.28	Y=4304030.90	6.0
4	X=8604122.96	Y=4304027.15	10.0
1	X=8604116.70	Y=4304019.35	10.0

ՀՀ Սյունիքի մարզի Մեղրի համայնքի Ագարակ քաղաքի 0,006 հա հողամասի նպատակային նշանակության փոփոխության համար առաջարկվող տարածքի իրավիճակային հատակագիծ

Մ 1:1000

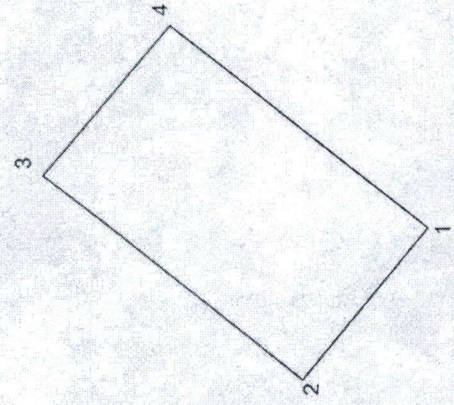


Ձև 1

Հաստատում էմ *1008* 22.06.2023թ.
 Կ.Տ.
 Հանայնքի ղեկավար
 Բազմաշաքարյան Սահակի
 անուն, ազգանուն, հայրանուն

ՀՈՂԱՄԱՍԻ ՀԱՏԱԿԱԳԻԾ

Մերկի
 Մտք. հասկնք, հասցե
 Կողմնակցության փուլը



Մակերես հա	0.00600	Մասշտաբ 1:200
Ծածկագիր	09-002-0045-	Դ.Միրզոյան
Սպատակային նշանակություն	Քակավայրերի	0307
Գործառնական նշանակություն	Այլ	Ստորագրություն ՎԵՐՏԵՍԻ ԿԻՐԻՍԻԱՆ 09.06.2023թ. Կ.Տ.
<i>Լրագրվել էջումներ.</i>		
Օրվային չափերը (Օ)	Գծային չափերը (Մ)	Որակավորում ունեցող անհ
1 4304019.35 8604116.70 X	6.00	Որակավորման վկայականի համարը
2 4304023.10 8604112.02	10.00	Ստորագրություն
3 4304030.90 8604118.28	6.00	Իրավաբանական անձի անվանումը
4 4304027.15 8604122.96	10.00	7437
1 4304019.35 8604116.70	10.00	Ստորագրություն
		չափագրության 05.06.2023թ.
		ամիս հատվածի 09.06.2023թ.
		կանաչի կազմման



ՀԱՅԱՍՏԱՆԻ ՀԱՆՐԱՊԵՏՈՒԹՅՈՒՆ
ՍՅՈՒՆԻՔԻ ՄԱՐԶ
ՄԵՂՐԻԻ ՀԱՄԱՅՆՔԱՊԵՏԱՐԱՆ

Հայաստանի Հանրապետության Սյունիքի
 մարզի Մեղրի համայնք,
 ՀՀ Սյունիքի մարզ ք.Մեղրի Զ.Անդրանիկի 2, Հեռ.
 +374 286 4-34-23, +374 286 4-35-
 00, meghricity@mail.ru

N 710

28 հունիս 2023 թ.


ՏԵՂԵԿԱՆՔ-ՀԻՄՆԱՎՈՐՈՒՄ

Հողամասի նպատակային նշանակության փոփոխության վերաբերյալ

Հողաշինարարական գործի նյութերով նախատեսվում է ՀՀ Սյունիքի մարզի Մեղրի համայնքի վարչական տարածքում գտնվող, համայնքային սեփականություն հանդիսացող բնակավայրերի նշանակության՝ այլ հողեր գործառնական նշանակության 0.006 հեկտար /կադաստրային ծածկագիր 09-002-0045-0008-ից/ հողամասը փոխադրել էներգետիկայի, կապի, տրանսպորտի և կոմունալ ենթակառուցվածքների օբյեկտների հողերի կատեգորիա՝ «էներգետիկայի հողեր» գործառնական նշանակությամբ:

Հողամասի նպատակային նշանակության փոփոխության համար հիմք է հանդիսացել <<ՖԿՍ>> ՓԲԸ-ի գրությունը, ըստ որի նախատեսվում է նշված հողամասում կառուցել էլ. ենթակայան, Ազարակ քաղաքի Չարենցի փողոցի 21/60 հասցեում կառուցվող բազմաբնակարան շենքի էլ սնուցումը իրականացնելու համար: Հողամասի նպատակային նշանակության փոփոխման դեպքում, այն կտրամադրվի օրենքով սահմանված կարգով, ինչի արդյունքում կավելանան համայնքի սեփական եկամուտները և խթան կհանդիսանա համայնքի սոցիալ տնտեսական զարգացմանը:

Տվյալ հողաշինարարական գործի վերաբերյալ ներկայացնում եմ դրական կարծիք:



ՀԱՄԱՅՆՔԻ ՂԵԿԱՎԱՐ՝  **ԲԱԳՐԱՏ ԶԱՔԱՐՅԱՆ**



ՀԱՅԱՍՏԱՆԻ ՀԱՆՐԱՊԵՏՈՒԹՅՈՒՆ
ՍՅՈՒՆԻՔԻ ՄԱՐԶ
ՄԵՂՐԻԻ ՀԱՄԱՅՆՔԱՊԵՏԱՐԱՆ

Հայաստանի Հանրապետության Սյունիքի
մարզի Մեղրի համայնք,
ՀՀ Սյունիքի մարզ ք.Մեղրի Զ.Անդրանիկի 2, Հեռ.
+374 286 4-34-23, +374 286 4-35-
00, meghricity@mail.ru

N 350

31 մարտ 2023 թ.

ՏԵՂԵԿԱՆՔ

Տրվում է այն մասին, որ Մեղրի համայնքի Ագարակ քաղաքում գտնվող, համայնքային սեփականություն հանդիսացող բնակավայրերի նշանակության 0.006 հեկտար /կադաստրային ծածկագիր՝ 09-002-0045-0008/ հողամասը ընդգրկված չէ Հայաստանի Հանրապետության հողային օրենսգրքի 60-րդ հոդվածով սահմանված սահմանափակումների ցանկում:



ՀԱՄԱՅՆՔԻ ՂԵԿԱՎԱՐ՝

ԲԱԳՐԱՏ ԶԱՔԱՐՅԱՆ

Կատ. Քաղաքաշինության, հողօգտագործման; գյուղատնտեսության, գոյքի կառավարման բաժնի
գլխավոր մասնագետ՝ Հ. Հովսեփյան հեռ. 0286-4-35-00



ՀԱՅԱՍՏԱՆԻ ՀԱՆՐԱՊԵՏՈՒԹՅՈՒՆ
ՍՅՈՒՆԻՔԻ ՄԱՐԶ
ՄԵՂՐԻԻ ՀԱՄԱՅՆՔԱՊԵՏԱՐԱՆ

Հայաստանի Հանրապետության Սյունիքի
մարզի Մեղրի համայնք,
ՀՀ Սյունիքի մարզ ք.Մեղրի Զ.Անդրանիկի 2; Հեռ.
+374 286 4-34-23, +374 286 4-35-
00, meghricity@mail.ru

N 349

31 մարտ 2023 թ.

ՏԵՂԵԿԱՆՔ

Տրվում է այն մասին, որ Մեղրի համայնքի վարչական սահմաններում գտնվող, համայնքային սեփականություն հանդիսացող բնակավայրերի նշանակության 0,006 հեկտար այլ հողեր գործառնական նշանակության /կադաստրային ծածկագիր՝ 09-002--0045-0008-ից/ հողամասից 70 մետր շառավղով հեռավորության վրա միջպետական և հանրապետական նշանակության ավտոմոբիլային ճանապարհներ առկա չեն:



ՀԱՄԱՅՆՔԻ ՂԵԿԱՎԱՐ՝

ԲԱԳՐԱՏ ԶԱՔԱՐՅԱՆ

Կատ. Քաղաքաշինության, հողօգտագործման, գյուղատնտեսության, գույքի կառավարման բաժնի գլխավոր մասնագետ՝ Բ. Զովսեփյան

ՀՀ ՍՅՈՒՆԻՔԻ ՄԱՐԶԻ ՄԵՂՐԻ ՀԱՄԱՅՆՔԻ
ՂԵԿԱՎԱՐ ԲԱԳՐԱՏ ԶԱՔԱՐՅԱՆԻՆ

<<ՖԿՍ>>ՓԲԸ-Ի ԳԼԽԱՎՈՐ ՏՆՕՐԵՆ ՍԱՄՎԵԼ ՍԱՐԳՍՅԱՆԻՑ

ՀՀ, Տավուշի մարզ, ք. Իջևան Ղարազյոդյան փողոց 44
Հեռ.+374 (93) 42-48-16

էլ.հասցե՝ mariakhachaturyan@yandex.ru

ԴԻՄՈՒՄ

Հարգելի պարոն Զաքարյան,

Անհրաժեշտությունից ելնելով խնդրում եմ Սյունիքի մարզի Մեղրի համայնքի Ագարակ քաղաքի Չարենցի փողոցի 21/60 հասցեի հարևանությամբ գտնվող 0,0060 հա հողամասը օրենքով սահմանված կարգով օտարել <<ՖԿՍ>>ՓԲԸ-ին, քանի որ Սյունիքի մարզի Մեղրի համայնքի Ագարակ քաղաքի Չարենցի փողոցի 21/60 հասցեում կառուցվող բազմաբնակարան շենքի էլ.սնուցումը իրականացնելու համար անհրաժեշտ է կառուցել տրանսֆորմատորային ենթակայան:


Ինչպես նաև անհրաժեշտ է օրենքով սահմանված կարգով իրականացնել հողամասի նպատակային նշանակության փոփոխություն:

Ստորագրելով այս հայտը՝ չեմ առարկում և տալիս եմ համաձայնություն իմ կողմից հայցվող ծառայությունը ստանալու նպատակով համայնքապետարանի աշխատակազմում իմ անձնական տվյալների մշակման և օգտագործման համար:

Ես տեղյակ եմ «Անձնական տվյալների պաշտպանության մասին» ՀՀ օրենքով սահմանված իրավունքների մասին:

Ցանկանում եմ ծառայության տրամադրման հետ կապված փաստաթղթերը և/կամ ծանուցումները ստանալ
օլեկտրոնային փոստի միջոցով
V ստորագրությամբ առձեռն հանձնելու միջոցով
օպատվիրված նամակով ուղարկելու միջոցով

<<ՖԿՍ>>ՓԲԸ



ԳԼԽԱՎՈՐ ՏՆՕՐԵՆ ՍԱՄՎԵԼ ՍԱՐԳՍՅԱՆ