

ՀՀ Սյուրիքի մարզի Մեղրի հարավային թաղամասում
2021 թվականի մայիսի 14-ի թիվ 44 որոշմամբ



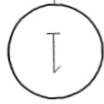
Ջահելվաթ

Հատվածի նշանակությունը կողմնադիր 1 համարմուրդի հատվածի թվային և տեղագրական պայմանագրի նկատմամբ

Մ 1:5000

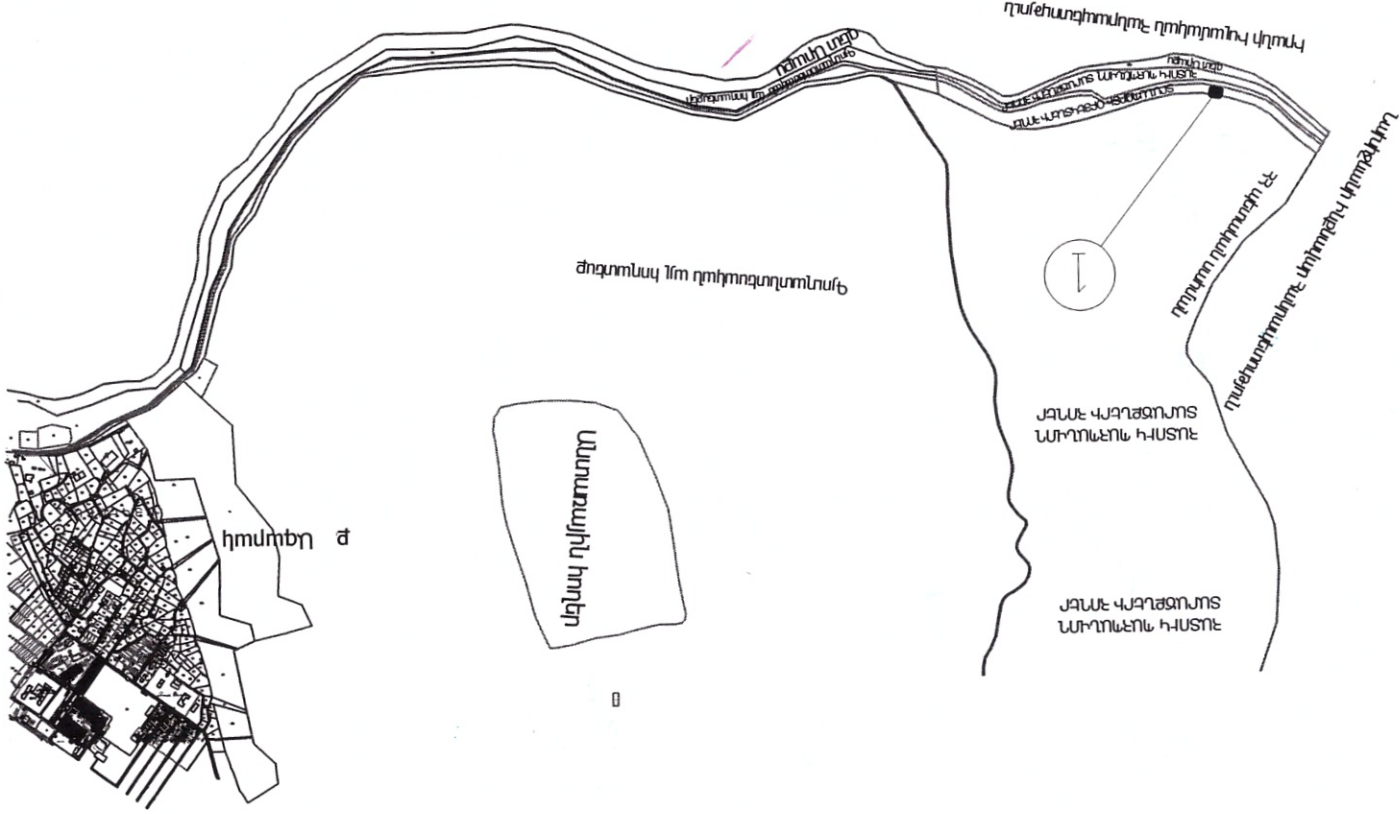
Ք Ն Ս Ն Կ Ս Ց Ն Ե

0,06 հա (Ընդհանուր հատվածի, կապի, տարածահատի, կորուստը
և այլ հատվածների օբյեկտների հատվածի համարում)
<<տարածահատի օբյեկտների կողմնադիր 1 հատվածի նշանակությունը>>



Հարստության ճանաչման կոդի 09-051-0505-0001-ից

Փնային չափեր	Y	X	Շրջանառային կետեր	1
30		X=8599453.5011 Y=4301789.6797	1	1
30		X=8599482.9903 Y=4301784.1673	2	2
20		X=8599479.3154 Y=4301764.5078	3	3
30		X=8599449.8262 Y=4301770.0203	4	4
20		X=8599453.5011 Y=4301789.6797	1	1



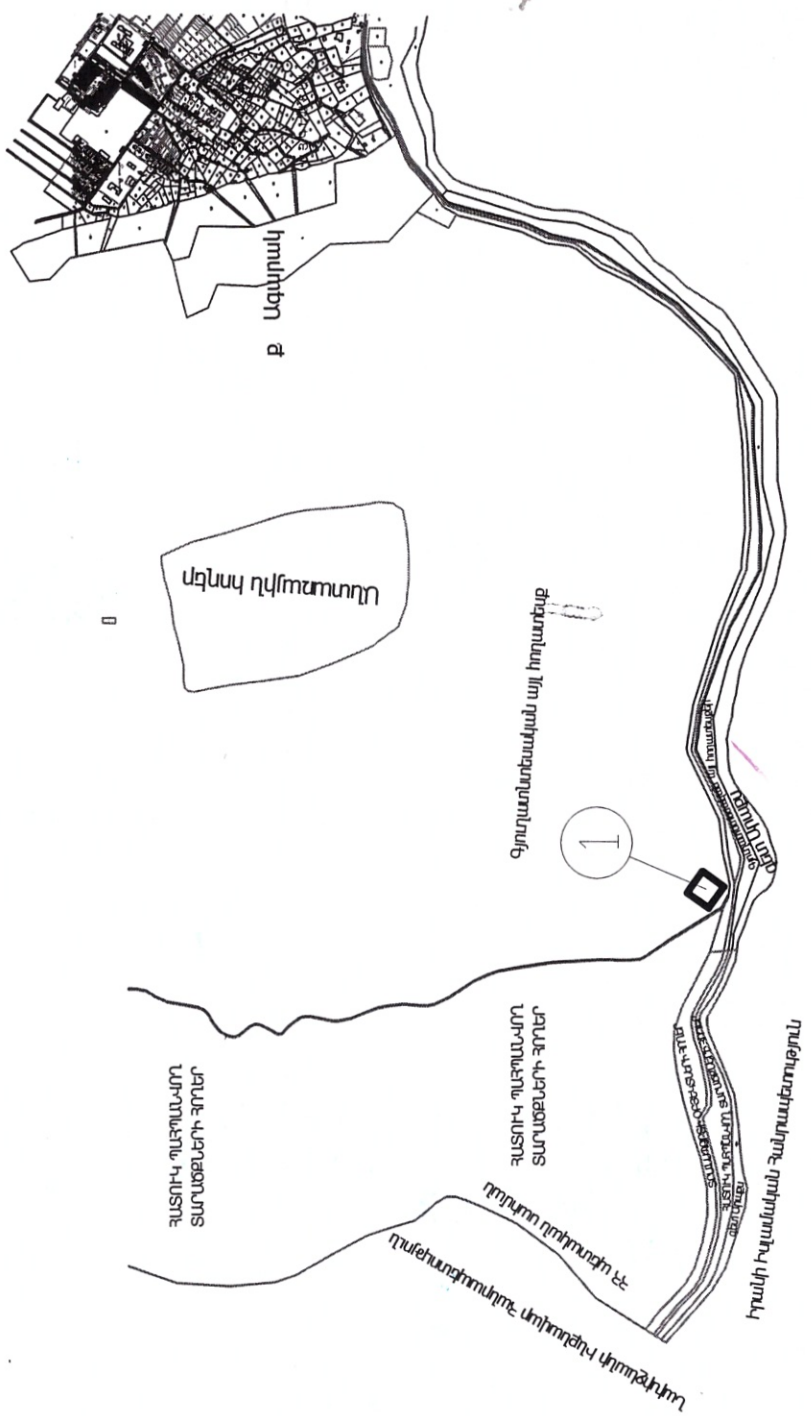
Հ Ա Տ Ա Կ Ա Գ Ի Ծ

Հավելված

ՀՀ Սյունիքի մարզի Մեղրի համայնքի ավագանու
2021 թվականի մայիսի 14-ի թիվ 44 որոշման

Հատուկ նշանակության հողերի կատեգորիա փոխադրվող 1 հա հողամասի

Մ 1:5000



1 հա (Գյուղատնտեսական այլ հողատեղ)

1

Կարտատրային ծածկագիր՝ 09-051-0401-0001-ից

Ստորաբաժանի կետեր	X	Y	Գծային չափեր
1	X=8600700.5139	Y=4301765.8228	100
2	X=8600758.7552	Y=4301847.1122	100
3	X=8600840.0445	Y=4301788.8709	100
4	X=8600781.8032	Y=4301707.5816	100
1	X=8600700.5139	Y=4301765.8228	100

Հ Ա Տ Ա Կ Ա Գ Ի Ծ

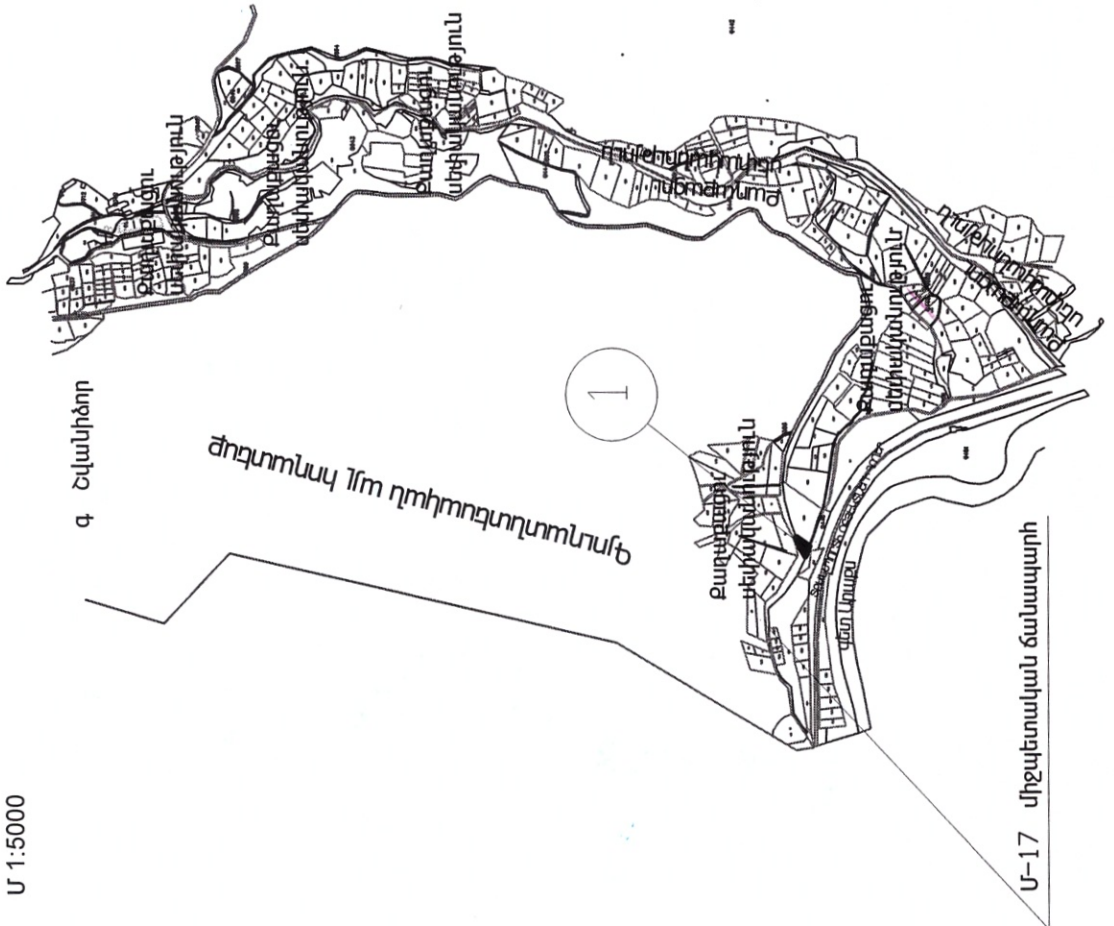
Հավելված



ՀՀ Սյունիքի մարզի Մեղրի համայնքի ավագանու
2021 թվականի մայիսի 14-ի թիվ 44 որոշման

Հատուկ նշանակության հողերի կատեգորիա փոխարդվող 0,03 հա հողամասի

Մ 1:5000



0,03 հա (Գյուղատնտեսական նշանակության վարելահող)

1

Կարտատրային ծածկագիր՝ 09-074-0445-0053-ից

Շրջափայտի կետեր	X	Y	Այլընտրանք
1	X=8618364.0886	Y=4310395.4413	29.5
2	X=8618346.6066	Y=4310371.6875	18.7
3	X=8618329.0459	Y=4310378.2299	21.6
4	X=8618347.6063	Y=4310389.3005	17.6
1	X=8618364.0886	Y=4310395.4413	

Մ-17 միջպետական ճանապարհ

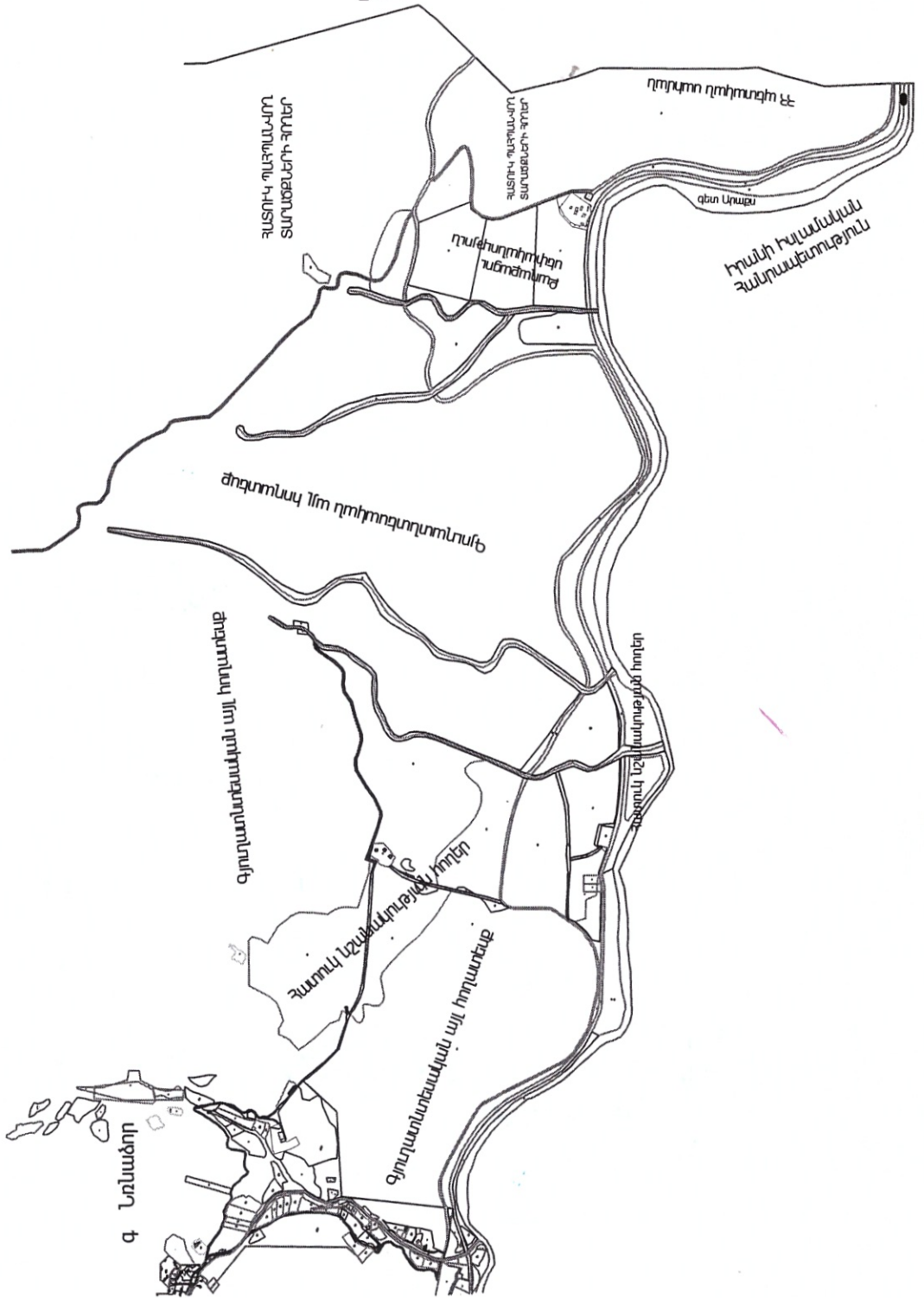
Հ Ա Տ Ա Կ Ա Գ Ի Ծ

Հատուկ նշանակության հողերի կատեգորիա փոխադրվող 0,03 հա հողամասի

Մ 1:10000

Հավելված

ՀՀ Սյունիքի մարզի Մեղրի համայնքի ավագանու
2021 թվականի մայիսի 14-ի թիվ 44 որոշման



0,02722 հա (Էներգետիկայի, կապի, տրանսպորտի, կոմունալ ենթակառուցվածքների օբյեկտների հողերի կատեգորիա՝ <<տրանսպորտի օբյեկտների հողեր>> գործարանական նշանակության)

1

Կարտատրային ծածկագիր՝ 09-066-0368-0001-Ի9

Գրանցումի միտք	X	Y	Ցույնի սկիզբ
1	X=8632893.9785	Y=4305609.9586	40
2	X=8632893.9785	Y=4305616.9586	6.6
3	X=8632853.9785	Y=4305616.9586	40
4	X=8632853.9785	Y=4305610.3505	7
1	X=8632893.9785	Y=4305609.9586	