# ՀԱՅԱՍՏԱՆԻ ՀԱՆՐԱՊԵՏՈՒԹՅԱՆ ՍՅՈՒՆԻՔԻ ՄԱՐԶԻ ՄԵՂՐԻԻ ՀԱՄԱՅՆՔԱՊԵՏԱՐԱՆ

Հայաստանի Հանրապետության Սյունիքի մարզի Մեղրի համայնք
ՀՀ Սյունիքի մարզ ք Մեղրի Ջ.Մնացականյանի 2, Հեռ. +374 286 4-34-23, +374 286 4-35-00, citymeghri@gmail.com, ՀՎՀՀ 09425376

ՀԱՅԱՍՏԱՆԻ ՀԱՆՐԱՊԵՏՈՒԹՅԱՆ ՍՅՈՒՆԻՔԻ
ՄԱՐԶՊԵՏԻ ԱՇԽԱՏԱԿԱԶՄ
ՄԱՐԶՊԵՏ
ՌՈԲԵՐՏ ՂՈՒԿԱՍՅԱՆԻՆ

N Ե-1175
*06 հունիս*
*2025թ.*

Հարգելի՝ պարոն Ղուկասյան,

Համաձայն ՀՀ կառավարության 2011թ. դեկտեմբերի 29-ի N1920-Ն որոշմամբ հաստատված կարգի 59-րդ կետի դրույթների, Ձեզ է ներկայացվում հողամասի նպատակային նշանակությունը փոխելու նպատակով կազմված հողաշինարարական գործը, ըստ որի նախատեսվում է Մեղրի համայնքի Լիճք բնակավայրի համակցված տարածական պլանավորման փաստաթղթում կատարել փոփոխություն և համայնքային սեփականություն հանդիսացող հողերից 0,02772 հեկտար գյուղատնտեսական նշանակության արոտավայր հողատեսքը (կադաստրային ծածկագիր՝ 09-039-0537-0001-ից) փոխադրել էներգետիկայի, կապի, տրանսպորտի, կոմունալ ենթակառուցվածքների օբյեկտների հողերի կատեգորիա՝ <<էներգետիկայի հողեր>> գործառնական նշանակությամբ :

Առդիր՝ Էլեկտրոնային նյութ:

ՀԱՄԱՅՆՔԻ ՂԵԿԱՎԱՐ՝ ԽԱՉԱՏՈՒՐ ԱՆԴՐԵԱՍՅԱՆ

*Կատ. Քաղաքաշինության,հողօգտագործման,գյուղատնտեսության,գույքի կառավարման բաժնի գլխավոր մասնագետ՝ Հ. Հովսեփյան*
*+37428643500*

ՆԱԽԱԳԻԾ

# ՀԱՅԱՍՏԱՆԻ ՀԱՆՐԱՊԵՏՈՒԹՅԱՆ ՍՅՈՒՆԻՔԻ ՄԱՐԶԻ ՄԵՂՐԻ ՀԱՄԱՅՆՔԻ ԱՎԱԳԱՆԻ

## Ո Ր Ո Շ Ո Ւ Մ

2025 թվականի N 00-Ա

## ՀԱՅԱՍՏԱՆԻ ՀԱՆՐԱՊԵՏՈՒԹՅԱՆ ՍՅՈՒՆԻՔԻ ՄԱՐԶԻ ՄԵՂՐԻ ՀԱՄԱՅՆՔԻ ԼԻՃՔ ԲՆԱԿԱՎԱՅՐԻ ՀԱՄԱԿՑՎԱԾ ՏԱՐԱԾԱԿԱՆ ՊԼԱՆԱՎՈՐՄԱՆ ՓԱՍՏԱԹՂԹՈՒՄ ՓՈՓՈԽՈՒԹՅՈՒՆ ԿԱՏԱՐԵԼՈՒ, ՀՈՂԱՄԱՍԻ ՆՊԱՏԱԿԱՅԻՆ ՆՇԱՆԱԿՈՒԹՅՈՒՆԸ ՓՈԽԵԼՈՒ ՄԱՍԻՆ

Ղեկավարվելով «Տեղական ինքնակառավարման մասին» օրենքի 18-րդ հոդվածի 1-ին մասի 29-րդ կետով, ՀՀ հողային օրենսգրքի 3-րդ, 63-րդ և 69-րդ հոդվածների դրույթներով, համաձայն Հայաստանի Հանրապետության կառավարության 2011 թվականի դեկտեմբերի 29-ի N1920-Ն որոշման և հաշվի առնելով ՀՀ վարչապետի 2009 թվականի դեկտեմբերի 22-ի N1064-Ա որոշմամբ ստեղծված ՀՀ համայնքների քաղաքաշինական ծրագրային փաստաթղթերի մշակման աշխատանքները համակարգող միջգերատեսչական հանձնաժողովի 2025 թվականի ------ի 14-ի N--- դրական եզրակացությունն ու համայնքի ղեկավարի առաջարկությունը, Մեղրի համայնքի ավագանին

ՈՐՈՇՈՒՄ Է

1.Հայաստանի Հանրապետության Սյունիքի մարզի Մեղրի համայնքի Լիճք բնակավայրի համակցված տարածական պլանավորման փաստաթղթում կատարել փոփոխություն, որպես առաջնահերթ միջոցառում, համայնքային սեփականություն հանդիսացող գյուղատնտեսական նշանակության 0,02772 հեկտար /կադաստրային ծածկագիր 09-039-0537-0001-ից/ արոտավայր հողատեսք հողամասը փոխադրել էներգետիկայի, կապի,տրանսպորտի,կոմունալ ենթակառուցվածքների օբյեկտների հողերի կատեգորիա՝ <<էներգետիկայի հողեր>> գործառնական նշանակության՝ բարձրավոլտ էլեկտրահաղորդման օդային գծի հենարանի տեղակայման համար:

2.Համայնքի ղեկավարին՝ իրականացնել սույն որոշումից բխող գործառույթները:

3.Սույն որոշումն ուժի մեջ է մտնում պաշտոնական հրապարակմանը հաջորդող օրվանից:

ՀԱՄԱՅՆՔԻ ՂԵԿԱՎԱՐ՝ Խ. ԱՆԴՐԵԱՍՅԱՆ

Հաստատում եմ

Մեղրի համայնքի ղեկավար Խ. Անդրեասյան

06 2025թ.

# Հ Ա Տ Ա Կ Ա Գ Ի Ծ

Էներգետիկայի, կապի, տրանսպորտի, կոմունալ ենթակառուցվածքների օբյեկտների հողերի կատեգորիա <<Էներգետիկայի հողեր>> գործառնական նշանակության փոխադրվող 0,02772 հա հողամասի

Մ 1:10000

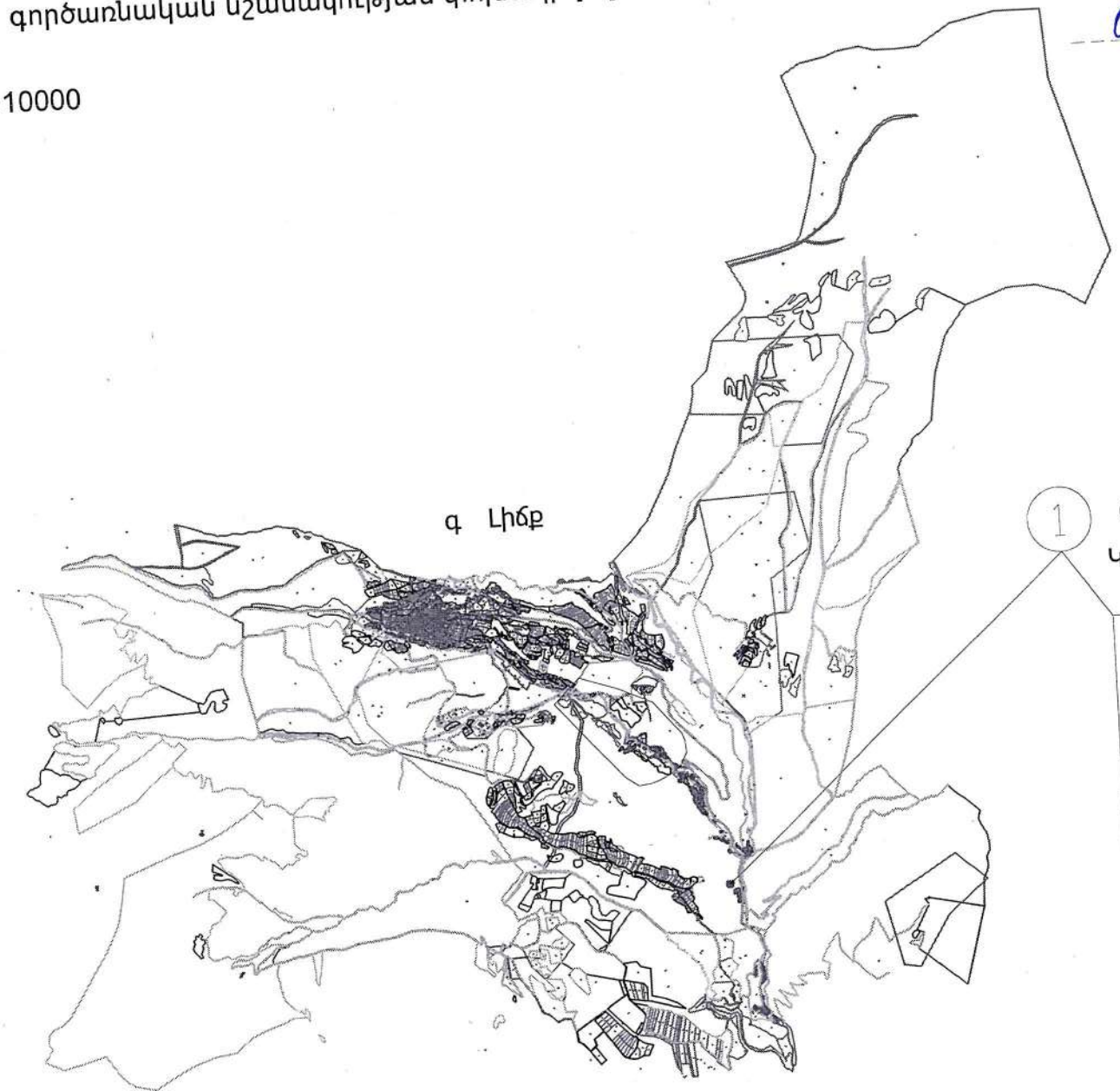


1 0,02772 հա (Գյուղատնտեսական արոտավայր)

Կադաստրային ծածկագիր՝ 09-039-0537-0001-ից

| Կետի համարը | x | y | Գծային չափեր |
|---|---|---|---|
| 1 | X=8604298.5561 | Y=4322787.5814 | 16.65 |
| 2 | X=8604301.5600 | Y=4322803.9575 | 16.65 |
| 3 | X=8604317.9362 | Y=4322800.9536 | 16.65 |
| 4 | X=8604314.9323 | Y=4322784.5775 | 16.65 |
| 1 | X=8604298.5561 | Y=4322787.5814 | 16.65 |

# ՀՀ Սյունիքի մարզի Մեղրի համայնքի Լիճք բնակավայրում 0,02772 հա հողամասի նպատակային նշանակության փոփոխության համար առաջարկվող տարածքի իրավիճակային հատակագիծ

Մ 1:1000

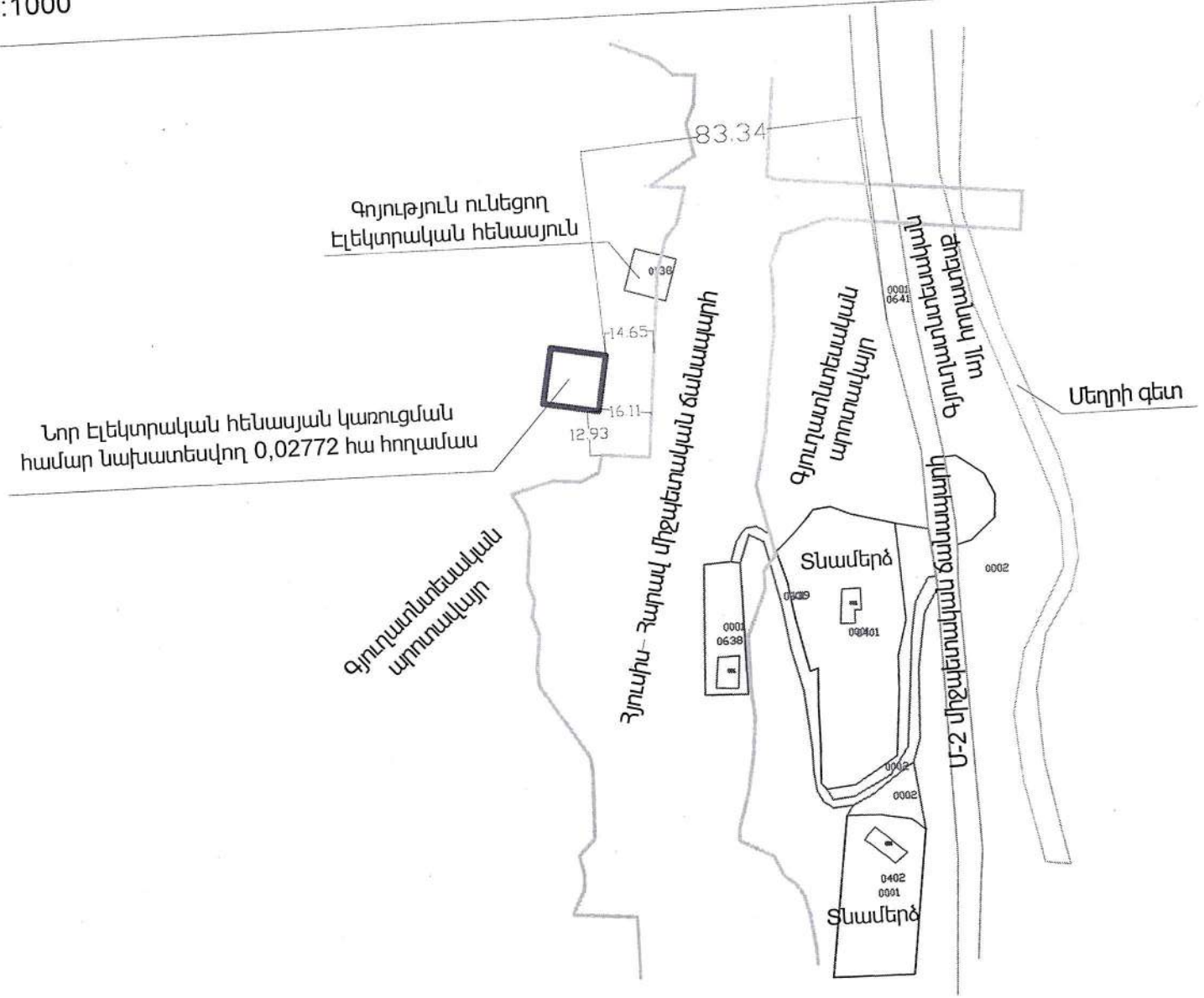

ՀԱՍՏԱՏՈՒՄ ԵՄ՝

ՄԵՂՐԻ ՀԱՄԱՅՆՔԻ ՂԵԿԱՎԱՐ՝ Խ. ԱՆԴՐԵԱՍՅԱՆ

13 ՀՈՒՆԻՍ 2025թ.

# ՀԱՏՎԱԾ ՄԵՂՐԻ ՀԱՄԱՅՆՔԻ ԼԻՃՔ ԲՆԱԿԱՎԱՅՐԻ ՀԱՄԱԿՑՎԱԾ ՏԱՐԱԾԱԿԱՆ ՊԼԱՆԱՎՈՐՄԱՆ ՓԱՍՏԱԹՂԹԻՑ

## ՆԱԽԱՏԵՍՎՈՂ ՀՈՂԱՄԱՍ

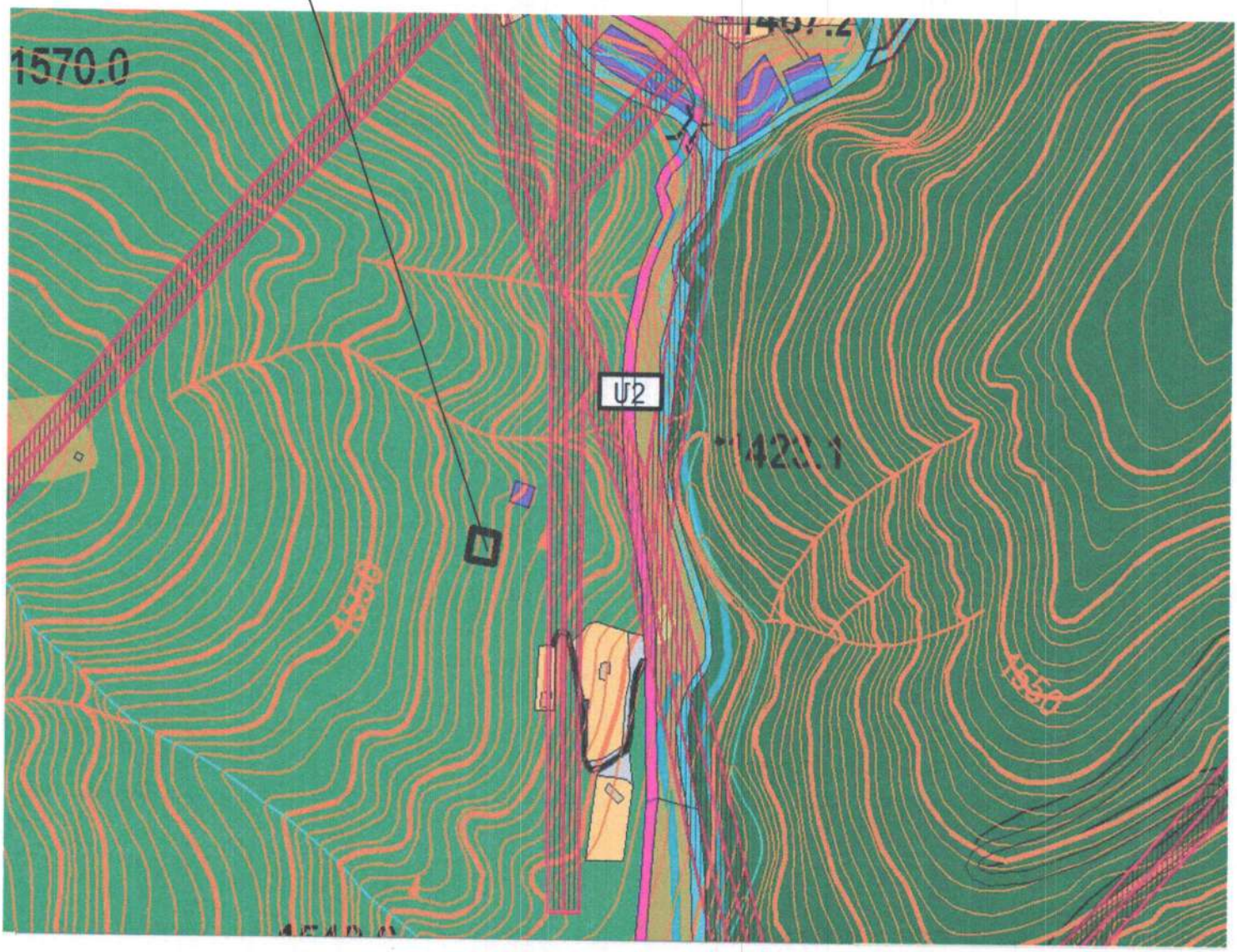

| ԳՅՈՒՂԱՏՆՏԵՍԱԿԱՆ ՆՇԱՆԱԿՈՒԹՅԱՆ ՀՈՂԵՐ | |
|---|---|
| ՎԱՐԵԼԱՀՈՂ | 265.9662 |
| ՎԱՐԵԼԱՀՈՂ (ՋՐՈՎԻ) | |
| ԽՈՏՀԱՐՔ | 19.0101 |
| ԱՐՈՏ | 1002.7378 |
| ԱՅԼ ՀՈՂԱՏԵՍՔԵՐ | 1111.8944 |
| ԸՆԴԱՄԵՆԸ | 2399.6085 |

# ՀԱՅԱՍՏԱՆԻ ՀԱՆՐԱՊԵՏՈՒԹՅՈՒՆ
# ՍՅՈՒՆԻՔԻ ՄԱՐԶ ՄԵՂՐԻԻ ՀԱՄԱՅՆՔԱՊԵՏԱՐԱՆ

ՀՀ Սյունիքի մարզի Մեղրի համայնք
Հասցե՝ ՀՀ Սյունիքի մարզ ք.Մեղրի Զ.Անդրանիկի 2
Հեռ.՝ +374 286 4-34-23, +374 286 4-35-00
Էլ. փոստ՝ citymeghri@gmail.com

N **620**
06 հունիս 2025 թ.

ՏԵՂԵԿԱՆՔ - ՀԻՄՆԱՎՈՐՈՒՄ

Հողամասի նպատակային նշանակության փոփոխության վերաբերյալ

Հողաշինարարական գործի նյութերով նախատեսվում է «Բարձրավոլտ էլեկտրացանցեր» ՓԲ ընկերության (այսուհետ՝ Ընկերություն) կողմից իրականացվող «Իրան-Հայաստան 400 կՎ լարման էլեկտրահաղորդման օդային գծի կառուցում» ծրագրի շրջանակներում օդային գծի հենարանների տեղակայման համար ՀՀ Սյունիքի մարզի Մեղրի համայնքի վարչական տարածքում գտնվող, համայնքային սեփականություն հանդիսացող հողերից 0,02772 հեկտար գյուղատնտեսական արոտավայր հողատեսքը փոխադրել էներգետիկայի, կապի, տրանսպորտի, կոմունալ ենթակառուցվածքների օբյեկտների հողերի կատեգորիա՝ <<էներգետիկայի հողեր>> գործառնական նշանակությամբ: Քանի որ,«Բարձրավոլտ էլեկտրացանցեր» ՓԲ ընկերության սեփականություն հանդիսացող հողամասը(<<Իրան-Հայաստան 400կվ լարման էլեկտրահաղորդման գծի կառուցում >> ծրագրի շրջանակներում տեղադրված հենարան) Հայաստանի Հանրապետության կառավարության 2022 թվականի հունիսի 9-ի N851-Ն որոշմամբ ճանաչվել է գերակա շահ ,ուստի անհրաժեշտություն է առաջացել բարձրավոլտ էլեկտրահաղորդման օդային գծի հենարանի կառուցման համար տրամադրել նոր հողամաս:

Տվյալ հողաշինարարական գործի վերաբերյալ ներկայացնում եմ դրական կարծիք:

**ՀԱՄԱՅՆՔԻ ՂԵԿԱՎԱՐ՝ Խ. ԱՆԴՐԵԱՍՅԱՆ**

*QR կոդի միջոցով կարող եք ստուգել տեղեկանքի վավերականությունը համայնքապետարանի կառավարման տեղեկատվական համակարգում*

*Կազմ. Քաղաքաշինության,հողօգտագործման,գյուղատնտեսության,գույքի կառավարման բաժնի գլխավոր մասնագետ*
*Հայկուշ Հովսեփյան*
*+37428643500*

# ՀԱՅԱՍՏԱՆԻ ՀԱՆՐԱՊԵՏՈՒԹՅՈՒՆ
# ՍՅՈՒՆԻՔԻ ՄԱՐԶ ՄԵՂՐԻԻ ՀԱՄԱՅՆՔԱՊԵՏԱՐԱՆ

ՀՀ Սյունիքի մարզի Մեղրի համայնք
Հասցե՝ ՀՀ Սյունիքի մարզ ք.Մեղրի Զ.Անդրանիկի 2
Հեռ.՝ +374 286 4-34-23, +374 286 4-35-00
Էլ. փոստ՝ citymeghri@gmail.com

N **572**
22 մայիս 2025 թ.

ՏԵՂԵԿԱՆՔ

Տրվում է այն մասին, որ Մեղրի համայնքի վարչական սահմաններում գտնվող համայնքային սեփականություն հանդիսացող գյուղատնտեսական նշանակության 0,02772 հեկտար հողամասից (կադաստրային ծածկագիր՝ 09-039-0537-0001-ից) 70 մետր շառավղով հեռավորության վրա միջպետական, հանրապետական և տեղական նշանակության ճանապարհներ առկա չեն:

**ՀԱՄԱՅՆՔԻ ՂԵԿԱՎԱՐ՝ Խ. ԱՆԴՐԵԱՍՅԱՆ**

***QR կոդի միջոցով կարող եք ստուգել տեղեկանքի վավերականությունը համայնքապետարանի կառավարման տեղեկատվական համակարգում***

*Կատ. Քաղաքաշինության,հողօգտագործման,գյուղատնտեսության,գույքի կառավարման բաժնի գլխավոր մասնագետ*
*Հայկուշ Հովսեփյան*
*+37428643500*

# ՀԱՅԱՍՏԱՆԻ ՀԱՆՐԱՊԵՏՈՒԹՅՈՒՆ
# ՍՅՈՒՆԻՔԻ ՄԱՐԶ ՄԵՂՐԻԻ ՀԱՄԱՅՆՔԱՊԵՏԱՐԱՆ

ՀՀ Սյունիքի մարզի Մեղրի համայնք
Հասցե՝ ՀՀ Սյունիքի մարզ ք.Մեղրի Զ.Անդրանիկի 2
Հեռ.՝ +374 286 4-34-23, +374 286 4-35-00
Էլ. փոստ՝ citymeghri@gmail.com

N **829**
28 հուլիս 2025 թ.

ՏԵՂԵԿԱՆՔ

Հայաստանի Հանրապետության Սյունիքի մարզի Մեղրի համայնքի Լիճք գյուղում գտնվող համայնքային սեփականություն հանդիսացող 0,02772 հեկտար հողամասը (կադաստրային ծածկագիր՝ 09-039-0537-0001-ից) ընդգրկված է Հայաստանի Հանրապետության հողային օրենսգրքի 60-րդ հոդվածով սահմանված հողամասերի ցանկում:

**ՀԱՄԱՅՆՔԻ ՂԵԿԱՎԱՐ՝ Խ. ԱՆԴՐԵԱՍՅԱՆ**

*QR կոդի միջոցով կարող եք ստուգել տեղեկանքի վավերականությունը համայնքապետարանի կառավարման տեղեկատվական համակարգում*

*Կազմ. Քաղաքաշինության,հողօգտագործման,գյուղատնտեսության,գույքի կառավարման բաժնի գլխավոր մասնագետ*
*Հայկուշ Հովսեփյան*
*+37428643500*

МИНИСТЕРСТВО ТЕРРИТОРИАЛЬНОГО УПРАВЛЕНИЯИИНФРАСТРУКТУР РЕСПУБЛИКИ АРМЕНИЯ
ЗАО "ВЫСОКОВОЛЬТНЫЕ ЭЛЕКТРОСЕТИ"
ГЕНЕРАЛЬНЫЙ ДИРЕКТОР

MINISTRY OF TERRITORIAL ADMINISTRATION AND INFRASTRUCTURES OF THE REPUBLIC OF ARMENIA
"HIGH VOLTAGE ELECTRIC NETWORKS"CJSC
GENERAL DIRECTOR

0084 Армения, Ереван,ул.З. Андраника 1
Тел. 06038 00 01

0084 Armenia, Z. Andranik st.1, Yerevan
Tel: 06038 00 01

ՀՀ ՏԱՐԱԾՔԱՅԻՆ ԿԱՌԱՎԱՐՄԱՆ
ԵՎ ԵՆԹԱԿԱՌՈՒՑՎԱԾՔՆԵՐԻՆԱԽԱՐԱՐՈՒԹՅՈՒՆ
«ԲԱՐՁՐԱՎՈԼՏ ԷԼԵԿՏՐԱՑԱՆՑԵՐ» ՓԲԸ
ԳԼԽԱՎՈՐ ՏՆՕՐԵՆ
0084, Հայաստան, Երևան,Զ. Անդրանիկի 1,
Հեռ. 06038 00 01
Էլ. հասցե: hven@hven.am, www.hven.am

No._____

«———» ——————2025թ.

ՀՀ ՍՅՈՒՆԻՔԻ ՄԱՐԶԻ
ՄԵՂՐԻ ՀԱՄԱՅՆՔԻ ՂԵԿԱՎԱՐ
ՊԱՐՈՆ ԽԱՉԱՏՈՒՐ ԱՆԴՐԵԱՍՅԱՆԻՆ

Հարգելի պարոն Անդրեասյան

Հայտնում եմ, որ «Բարձրավոլտ էլեկտրացանցեր» ՓԲ ընկերության (այսուհետ՝ Ընկերություն) կողմից իրականացվող «Իրան-Հայաստան 400 կՎ լարման էլեկտրահաղորդման օդային գծի կառուցում» ծրագրի շրջանակներում Ընկերության կողմից կատարվում է օդային գծի հենարանների տեղակայման հողակտորների ձեռքբերման գործընթացը:

ՀՀ Սյունիքի մարզի Մեղրի համայնքի Լիճք բնակավայրի վարչական տարածքում գտնվող N 694 հենարանի տեղադիրքի փոփոխության հետ կապված կատարվել է հենարանի նոր տեղադիրքի հողակտորի չափագրման աշխատանքներ, հետագայում Ընկերության կողմից այն ձեռքբերելու նպատակով:

Ուստի, Ձեզ եմ ներկայացնում հենարանի տեղակայման նոր տեղադիրքի հողակտորի հատակագիծը և ՀՀ կադաստրի կոմիտեում գրանցված տեղեկանքը

/կցվում են/ և խնդրում եմ Ձեր հանձնարարականը համապատասխան ստորաբաժանումներին՝ սահմանված կարգով տալ ընթացք:

Առդիր՝

- Հատակագիծ – 1 էջ:
- Տեղեկանք - 1 էջ:

Ստորագրող
ԴԱՎԻԹ ՄԻՐԶՈՅԱՆ
3409750096

2025-01-22 15:39:42 GMT+4
Հավաստված է ԷԿԵՆԳ-ի կողմից

Հարգանքով՝
ԳԼԽԱՎՈՐ ՏՆՕՐԵՆ՝ ԴԱՎԻԹ ՄԻՐԶՈՅԱՆ

Կատարող՝
Ծրագրերի իրականացման ծառայության
ՆԾԻ բաժնի ծրագրի ղեկավար
Արսեն Ղարախանյան, հեռ. (060) 380 014

Կադաստրի կոմիտե

# ՀԱՇՎԱՌՄԱՆ (ՉԱՓԱԳՐՄԱՆ) ՏՎՅԱԼՆԵՐԻ ՄՈՒՏՔԱԳՐՄԱՆ ՏԵՂԵԿԱՆՔ

1. Սեփականատեր(ա.ա.հ)
Մեղրի համայնք

2. Հասցե

3. Հիմնական միավոր
Մարզ Սյունիք, համայնք Մեղրի, գյուղ Լիճք

4.Չափագրված հողամասի
Կադաստրային ծածկագիր- 09-039-0537-0001

5. Որակավորում ունեցող անձ(ա.ա.հ)
ԱՐՄԱՆ ԱՎԵՏԻՍՅԱՆ ՅՈՒՐԻԿԻ

6. Որակավորման վկայականի համար, տրման ամիս, ամսաթիվ
0161 2012-03-29

7. Չափագրման տվյալների մուտքագրման ծածկագիր
2025VQJCYM

8. Մուտքագրման ամիս, ամսաթիվ
2025-01-18 13:25:42

9. Ձեռքբերված քարտեզի հատվածի ծածկագրեր

| | |
|---|---|
| Սեփականատեր | |
| Մեղրի համայնք | |

# ՀՈՂԱՄԱՍԻ ՀԱՏԱԿԱԳԻԾ

Մարզ Սյունիք, համայնք Մեղրի, գյուղ Լիճք

Մարզ, համայնք, հասցե

Հողահատկացման հիմքը

Հաստատում եմ ____ 2025թ.

Համայնքի ղեկավար ____ Կ.Տ.

անուն, ազգանուն, հայրանուն

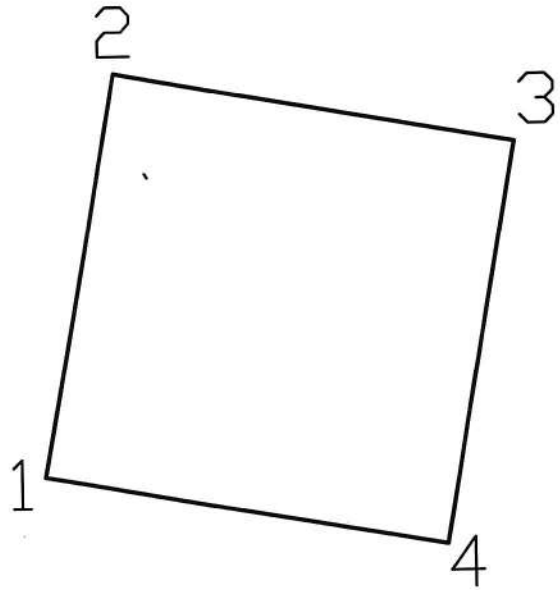


| | |
|---|---|
| Մակերես հա | 0.02772 |
| Ծածկագիր | 09-039-0537-0001-hg |
| Նպատակային նշանակություն | Գյուղատնտեսական |
| Գործառնական նշանակություն | Արոտավայր |

*Լրացուցիչ նշումներ.*

Հողամասի

| Շրջադարձային (բեկման) կետեր | Կոորդինատներ X | Կոորդինատներ Y | Գծային չափերը (մ) |
|---|---|---|---|
| 1 | 8604298.5561 | 4322787.5814 | 16.65 |
| 2 | 8604301.5600 | 4322803.9575 | 16.65 |
| 3 | 8604317.9362 | 4322800.9536 | 16.65 |
| 4 | 8604314.9323 | 4322784.5775 | 16.65 |
| 1 | 8604298.5561 | 4322787.5814 | |

Մասշտաբ 1:500

| | | |
|---|---|---|
| Որակավորում ունեցող անձ | | Արման Ավետիսյան |
| Որակավորման վկայականի համարը | | 0161 |
| Ստորագրություն | | |
| Իրավաբանական անձի անվանումը | | «ԲԱՐՁՐԱՎՈԼՏ ԷԼԵԿՏՐԱՑԱՆՑԵՐ» ՓԲԸ |
| ՀՎՀՀ | | 01522459 |
| Ստորագրություն | | |
| ամիս ամսաթիվ | չափագրության | 24.12.2024 |
| | հատակագծի կազմման | 09.01.2025 |

Կ.Տ.

71.88 м
39°01'53.5"N 46°12'15.8"E
M2
M2