



ՀԱՅԱՍՏԱՆԻ ՀԱՆՐԱՊԵՏՈՒԹՅՈՒՆ

ՎԿԱՅԱԿԱՆ

ԱՆՇԱՐԺ ԳՈՒՅՔԻ ՆԿԱՏՄԱՄԲ ԻՐԱՎՈՒՆՔՆԵՐԻ
ՊԵՏԱԿԱՆ ԳՐԱՆՑՄԱՆ



Կադաստրի
կոմիտե

Սույն վկայականով հաստատվում է 22 հուլիսի 2011 թվականին գույքի նկատմամբ իրավունքների պետական գրանցման միասնական մատյանում կատարված անշարժ գույքի նկատմամբ իրավունքի պետական գրանցումը հետևյալ տվյալներով.

1. ԳՐԱՆՑՎԱԾ ԻՐԱՎՈՒՆՔԻ ՍՈՒԲՅԵԿՏ(ՆԵՐ)

«ԱԳԱՐԱԿԻ ՊՂՆՁԱ-ՄՈՒԼԻԲԴԵՆԱՅԻՆ ԿՈՄԲԻՆԱՏ» ՓԲԸ

2. ԱՆՇԱՐԺ ԳՈՒՅՔԻ ԳՏՆՎԵԼՈՒ ՎԱՅՐԸ ԵՎ ԱՆՎԱՆՈՒՄԸ

Մարզ Սյունիք, համայնք Մեղրի Մեղրի ք. 2 հողամաս

3. ԳՐԱՆՑՄԱՆ ՀԱՄԱՐ ՀԻՄՔ ՀԱՆԴԻՍԱՑԱԾ ՓԱՍՏԱԹՂԹԵՐԸ

Պայմանագիր պետական/համայնքային սեփականություն հանդիսացող հողամասի կառուցապատման իրավունքի տրամադրման մասին 15/07/2011թ. ս/մ 864

4. ՀՈՂԱՄԱՍԻ ԲՆՈՒԹԱԳՐԵՐԸ

Կադաստրային ծածկագիրը՝ 09-005-0730-0002

Մակերեսի չափը (հա)՝ 47.9956

Նպատակային նշանակությունը՝ արդյունաբերության, ընդերքօգտագործման եւ այլ արտադրական նշանակության

Գործառնական նշանակությունը կամ հողատեսքը՝ Արդյունաբերական օբյեկտների

Գրանցված իրավունքի տեսակը՝ ՀՈՂԱՄԱՍԻ ԿԱՌՈՒՑԱՊԱՏՄԱՆ ԻՐԱՎՈՒՆՔ

ՎԿԱՅԱԿԱՆ N 13062024-09-0055, գաղտնաբառ՝ WPTVQHE6TSCQ

Փաստաթղթի իսկությունը և վավերականությունը կարող է ստուգվել Կադաստրի կոմիտեի www.e-cadastre.am կայքէջի միջոցով

5. ՇԻՆՈՒԹՅՈՒՆՆԵՐԻ ԲՆՈՒԹԱԳՐԵՐԸ

- 1) Նպատակային նշանակությունը՝
- 2) Բնութագրերը ըստ առանձին շինությունների՝

Ը/Ը	Կադաստրային ծածկագիր	Տեսակ	Մակերես	Գրանցված իրավունքի տեսակ

Լրացուցիչ նշումներ և տեղեկություններ

Գույքի գրանցման իրական ամսաթիվն է 22/07/2011թ.: Կատարվել է տեղադիրքի ուղղում , հասցեի փոփոխման գրանցում

Գրանցումը իրականացնող պաշտոնատար անձի անունը, ազգանունը՝ Մերի Դավթյան Զբաղեցրած պաշտոնը՝ Սյունիքի մարզային ստորաբաժանման անշարժ գույքի ռեգիստր

ՎԿԱՅԱԿԱՆ N 13062024-09-0055, գաղտնաբառ՝ WPTYQHE6TSCQ

Փաստաթղթի իսկությունը և վավերականությունը կարող է ստուգվել Կադաստրի կոմիտեի www.e-cadastre.am կայքէջի միջոցով



ՀԱՅԱՍՏԱՆԻ ՀԱՆՐԱՊԵՏՈՒԹՅՈՒՆ

ՎԿԱՅԱԿԱՆ

ԱՆՇԱՐԺ ԳՈՒՅՔԻ ՆԿԱՏՄԱՄԲ ԻՐԱՎՈՒՆՔՆԵՐԻ
ՊԵՏԱԿԱՆ ԳՐԱՆՑՄԱՆ



Կադաստրի
կոմիտե

Սույն վկայականով հաստատվում է 17 դեկտեմբերի 2007 թվականին գույքի նկատմամբ իրավունքների պետական գրանցման միասնական մատյանում կատարված անշարժ գույքի նկատմամբ իրավունքի պետական գրանցումը հետևյալ տվյալներով.

1. ԳՐԱՆՑՎԱԾ ԻՐԱՎՈՒՆՔԻ ՍՈՒԲՅԵԿՏ(ՆԵՐ)

«ԱԳԱՐԱԿԻ ՊՂՆՁԱ-ՄՈՒԼԻԲԴԵՆԱՅԻՆ ԿՈՄԲԻՆԱՏ» ՓԲԸ

2. ԱՆՇԱՐԺ ԳՈՒՅՔԻ ԳՏՆՎԵԼՈՒ ՎԱՅՐԸ ԵՎ ԱՆՎԱՆՈՒՄԸ

Մարզ Սյունիք, համայնք Մեղրի գյուղ Կուրիս 1 հողամաս

3. ԳՐԱՆՑՄԱՆ ՀԱՄԱՐ ՀԻՄՔ ՀԱՆԴԻՍԱՑԱԾ ՓԱՏՏԱԹՂԹԵՐԸ

ՀՍՍՌ մինիստրների սովետի 29/10/1953թ.թիվ Բ-707 որոշում, դիմում գույքի բաժանման վերաբերյալ 13/12/2007թ.

4. ՀՈՂԱՄԱՍԻ ԲՆՈՒԹԱԳՐԵՐԸ

Կադաստրային ծածկագիրը՝ 09-053-0136-0016

Մակերեսի չափը (հա)՝ 253.8

Նպատակային նշանակությունը՝ արդյունաբերության, ընդերքօգտագործման եւ այլ արտադրական նշանակության

Գործառնական նշանակությունը կամ հողատեսքը՝ Ընդերքի օգտագործման համար տրամադրված

Գրանցված իրավունքի տեսակը՝ ՎԱՐՁԱԿԱԼՈՒԹՅՈՒՆ

ՎԿԱՅԱԿԱՆ N 13062024-09-0050, գաղտնաբառ՝ ILEXAVSBSBMD

Փաստաթղթի իսկությունը և վավերականությունը կարող է ստուգվել Կադաստրի կոմիտեի
www.e-cadastre.am կայքէջի միջոցով

5. ՇԻՆՈՒԹՅՈՒՆՆԵՐԻ ԲՆՈՒԹԱԳՐԵՐԸ

- 1) Նպատակային նշանակությունը՝
- 2) Բնութագրերը ըստ առանձին շինությունների՝

Հ/Հ	Կադաստրային ծածկագիր	Տեսակ	Մակերես	Գրանցված իրավունքի տեսակ

Լրացուցիչ նշումներ և տեղեկություններ

Գույքի գրանցման իրական ամսաթիվն է 17/12/2007թ., կատարվել է հասցեի փոփոխման գրանցում

Գրանցումը իրականացնող պաշտոնատար անձի անունը, ազգանունը՝ Անդրանիկ Աթայան

Զբաղեցրած պաշտոնը՝ Սյունիքի մարզային ստորաբաժանման անշարժ գույքի ռեգիստր

ՎԿԱՅԱԿԱՆ N 13062024-09-0050, գաղտնաբառ՝ ILEXAVSBSBMD

Փաստաթղթի իսկությունը և վավերականությունը կարող է ստուգվել Կադաստրի կոմիտեի www.e-cadastre.am կայքէջի միջոցով



ՀԱՅԱՍՏԱՆԻ ՀԱՆՐԱՊԵՏՈՒԹՅՈՒՆ

ՎԿԱՅԱԿԱՆ

ԱՆՇԱՐԺ ԳՈՒՅՔԻ ՆԿԱՏՄԱՄԲ ԻՐԱՎՈՒՆՔՆԵՐԻ
ՊԵՏԱԿԱՆ ԳՐԱՆՑՄԱՆ



Կադաստրի
կոմիտե

Սույն վկայականով հաստատվում է 14 դեկտեմբերի 2007 թվականին գույքի նկատմամբ իրավունքների պետական գրանցման միասնական մատյանում կատարված անշարժ գույքի նկատմամբ իրավունքի պետական գրանցումը հետևյալ տվյալներով.

1. ԳՐԱՆՑՎԱԾ ԻՐԱՎՈՒՆՔԻ ՍՈՒԲՅԵԿՏ(ՆԵՐ)

«ԱԳԱՐԱԿԻ ՊՂՆՁԱ-ՄՈՒԼԻԲԴԵՆԱՅԻՆ ԿՈՄԲԻՆԱՏ» ՓԲԸ

2. ԱՆՇԱՐԺ ԳՈՒՅՔԻ ԳՏՆՎԵԼՈՒ ՎԱՅՐԸ ԵՎ ԱՆՎԱՆՈՒՄԸ

Մարզ Սյունիք, համայնք Մեղրի գյուղ Կարճևան 6 հողամաս

3. ԳՐԱՆՑՄԱՆ ՀԱՄԱՐ ՀԻՄՔ ՀԱՆԴԻՍԱՑԱԾ ՓԱՍՏԱԹՂԹԵՐԸ

ՀՍՍՌ- մինիստրների սովետի 29/10/1953թ.թիվ Բ-707 որոշում, դիմում գույքի բաժանման վերաբերյալ 13/12/2007թ.

4. ՀՈՂԱՄԱՍԻ ԲՆՈՒԹԱԳՐԵՐԸ

Կադաստրային ծածկագիրը՝ 09-051-0409-0003

Մակերեսի չափը (հա)՝ 82.3

Նպատակային նշանակությունը՝ արդյունաբերության, ընդերքօգտագործման եւ այլ արտադրական նշանակության

Գործառնական նշանակությունը կամ հողատեսքը՝ Ընդերքի օգտագործման համար տրամադրված

Գրանցված իրավունքի տեսակը՝ ՎԱՐՁԱՎԱԼՈՒԹՅՈՒՆ

ՎԿԱՅԱԿԱՆ N 13062024-09-0053, գաղտնաբառ՝ 3C1E7JSAB13N

Փաստաթղթի իսկությունը և վավերականությունը կարող է ստուգվել Կադաստրի կոմիտեի www.e-cadastre.am կայքէջի միջոցով



ՀԱՅԱՍՏԱՆԻ ՀԱՆՐԱՊԵՏՈՒԹՅՈՒՆ

ՎԿԱՅԱԿԱՆ

ԱՆՇԱՐԺ ԳՈՒՅՔԻ ՆԿԱՏՄԱՄԲ ԻՐԱՎՈՒՆՔՆԵՐԻ
ՊԵՏԱԿԱՆ ԳՐԱՆՑՄԱՆ



Կադաստրի
կոմիտե

Սույն վկայականով հաստատվում է 13 հունիսի 2024 թվականին գույքի նկատմամբ իրավունքների պետական գրանցման միասնական մատյանում կատարված անշարժ գույքի նկատմամբ իրավունքի պետական գրանցումը հետևյալ տվյալներով.

1. ԳՐԱՆՑՎԱԾ ԻՐԱՎՈՒՆՔԻ ՍՈՒԲՅԵԿՏ(ՆԵՐ)

«ԱԳԱՐԱԿԻ ՊՂՆՁԱ-ՄՈԼԻԲԴԵՆԱՅԻՆ ԿՈՄԲԻՆԱՏ» ՓԲԸ

2. ԱՆՇԱՐԺ ԳՈՒՅՔԻ ԳՏՆՎԵԼՈՒ ՎԱՅՐԸ ԵՎ ԱՆՎԱՆՈՒՄԸ

Մարզ Սյունիք, համայնք Մեղրի գյուղ Կարճևան 5 հողամաս

3. ԳՐԱՆՑՄԱՆ ՀԱՄԱՐ ՀԻՄՔ ՀԱՆԴԻՍԱՑԱԾ ՓԱՍՏԱԹՂԹԵՐԸ

ՀՍՍԻ մինիստրների սովետի 29/10/1953թ.թիվ Բ-707 որոշում

4. ՀՈՂԱՄԱՍԻ ԲՆՈՒԹԱԳՐԵՐԸ

Կադաստրային ծածկագիրը՝ 09-051-0409-0002

Մակերեսի չափը (հա)՝ 3.1

Նպատակային նշանակությունը՝ արդյունաբերության, ընդերքօգտագործման եւ այլ արտադրական նշանակության

Գործառնական նշանակությունը կամ հողատեսքը՝ Արդյունաբերական օբյեկտների
Գրանցված իրավունքի տեսակը՝ ՎԱՐՁԱԿԱԼՈՒԹՅՈՒՆ

ՎԿԱՅԱԿԱՆ N 13062024-09-0049, գաղտնաբառ՝ CGLAZD9LUL13

Փաստաթղթի իսկությունը և վավերականությունը կարող է ստուգվել Կադաստրի կոմիտեի
www.e-cadastre.am կայքէջի միջոցով

5. ՇԻՆՈՒԹՅՈՒՆՆԵՐԻ ԲՆՈՒԹԱԳՐԵՐԸ

- 1) Նպատակային նշանակությունը՝
- 2) Բնութագրերը ըստ առանձին շինությունների՝

Հ/Հ	Կադաստրային ծածկագիր	Տեսակ	Մակերես	Գրանցված իրավունքի տեսակ

Լրացուցիչ նշումներ և տեղեկություններ

Գույքի գրանցման իրական ամսաթիվն է 14/12/2007թ.: Կատարվել է տեղադիրքի ուղղում, հասցեի փոփոխման գրանցում

Գրանցումը իրականացնող պաշտոնատար անձի անունը, ազգանունը՝ Մերի Դավթյան
Զբաղեցրած պաշտոնը՝ Սյունիքի մարզային ստորաբաժանման անշարժ գույքի ռեգիստր

ՎԿԱՅԱԿԱՆ N 13062024-09-0049, գաղտնաբառ՝ CGLAZD9LUL13

Փաստաթղթի իսկությունը և վավերականությունը կարող է ստուգվել Կադաստրի կոմիտեի
www.e-cadastre.am կայքէջի միջոցով



ՀԱՅԱՍՏԱՆԻ ՀԱՆՐԱՊԵՏՈՒԹՅՈՒՆ

ՎԿԱՅԱԿԱՆ

ԱՆՇԱՐԺ ԳՈՒՅՔԻ ՆԿԱՏԱՄԲ ԻՐԱՎՈՒՆՔՆԵՐԻ
ՊԵՏԱԿԱՆ ԳՐԱՆՑՄԱՆ



Կադաստրի
կոմիտե

Սույն վկայականով հաստատվում է 17 դեկտեմբերի 2007 թվականին գույքի նկատմամբ իրավունքների պետական գրանցման միասնական մատյանում կատարված անշարժ գույքի նկատմամբ իրավունքի պետական գրանցումը հետևյալ տվյալներով.

1. ԳՐԱՆՑՎԱԾ ԻՐԱՎՈՒՆՔԻ ՍՈՒԲՅԵԿՏ(ՆԵՐ)

«ԱԳԱՐԱԿԻ ՊՂՆՁԱ-ՄՈԼԻԲԴԵՆԱՅԻՆ ԿՈՄԲԻՆԱՏ» ՓԲԸ

2. ԱՆՇԱՐԺ ԳՈՒՅՔԻ ԳՏՆՎԵԼՈՒ ՎԱՅՐԸ ԵՎ ԱՆՎԱՆՈՒՄԸ

Մարզ Սյունիք, համայնք Մեղրի գյուղ Կարճևան 3 , բաց հանք

3. ԳՐԱՆՑՄԱՆ ՀԱՄԱՐ ՀԻՄՔ ՀԱՆԴԻՍԱՑԱԾ ՓԱՍՏԱԹՂԹԵՐԸ

ՀՍՍՌ մինիստրների սովետի 29/10/1953թ.թիվ Բ-707 որոշում, դիմում գույքի բաժանման վերաբերյալ 13/12/2007թ.

4. ՀՈՂԱՄԱՍԻ ԲՆՈՒԹԱԳՐԵՐԸ

Կադաստրային ծածկագիրը՝ 09-051-0401-0004, 09-051-0409-0029

Մակերեսի չափը (հա)՝ 89.795, 33.855

Նպատակային նշանակությունը՝ արդյունաբերության, ընդերքօգտագործման եւ այլ արտադրական նշանակության

Գործառնական նշանակությունը կամ հողատեսքը՝ Ընդերքի օգտագործման համար տրամադրված

Գրանցված իրավունքի տեսակը՝ ՎԱՐՁԱԿԱԼՈՒԹՅՈՒՆ, ՎԱՐՁԱԿԱԼՈՒԹՅՈՒՆ

ՎԿԱՅԱԿԱՆ N 13062024-09-0042, գաղտնաբառ՝ D7FLL79WLVTF

Փաստաթղթի իսկությունը և վավերականությունը կարող է ստուգվել Կադաստրի կոմիտեի www.e-cadastre.am կայքէջի միջոցով

5. ՇԻՆՈՒԹՅՈՒՆՆԵՐԻ ԲՆՈՒԹԱԳՐԵՐԸ

- 1) Նպատակային նշանակությունը՝
- 2) Բնութագրերը ըստ առանձին շինությունների՝

Հ/Հ	Կադաստրային ծածկագիր	Տեսակ	Մակերես	Գրանցված իրավունքի տեսակ

Լրացուցիչ նշումներ և տեղեկություններ

Գույքի գրանցման իրական ամսաթիվն է 17/12/2007թ., կատարվել է տեղադիրքի ուղղում , հասցեի փոփոխման գրանցում

Գրանցումը իրականացնող պաշտոնատար անձի անունը, ազգանունը՝ Արթուր Միրզոյան Զբաղեցրած պաշտոնը՝ Սյունիքի մարզային ստորաբաժանման անշարժ գույքի գլխավոր ռեգիստր

ՎԿԱՅԱԿԱՆ N 13062024-09-0042, գաղտնաբառ՝ D7FLL79WLVTF

Փաստաթղթի իսկությունը և վավերականությունը կարող է ստուգվել Կադաստրի կոմիտեի www.e-cadastre.am կայքէջի միջոցով



ԱԿՏ ԳՕՐՈՑՈ ԾՅՈՑՈՑ 1

ՀԱՅԱՍՏԱՆԻ ՀԱՆՐԱՊԵՏՈՒԹՅՈՒՆ
ԷՆԵՐԳԵՏԻԿԱՅԻ ԵՎ ԲՆԱԿԱՆ ՊԱՇՏԱՐՆԵՐԻ ՆԱԽԱՐԱՐՈՒԹՅՈՒՆ
ԼԵՆՆԱՀԱՏԿԱՑՄԱՆ ԱԿՏ N ԼՎ - 311

Տրման ամսաթիվը 2013 թ. ապրիլի 9-ը
(տարի, ամիսը, ամսաթիվը)

Սույն ակտը հավաստում է Ագարակի պրինձ-մոխրեղենային հանքավայրի
(հանքավայր, օգտակար հանածոների անվանումը)

բաց եղանակով շահագործումը
(շահագործության կամ բաց եղանակով շահագործելու ուժը)

տրված է <<Ագարակի ՊՄԿ >> ՓԲԸ - ին
(շահագործողի անվանումը, որին տրված է լեռնահատկացումը)

Օգտակար հանածոյի արդյունահանման թույլտվություն N ՇԱԹՎ - 29/ 311

Լեռնահատկացումը գտնվում է <<Սյունիքի մարզի տարածքում՝ Ագարակ քաղաքից
(մարզի, քաղաքի անվանումը)
7.0-8,0 կմ դեպի հյուսիս- արևմուտք

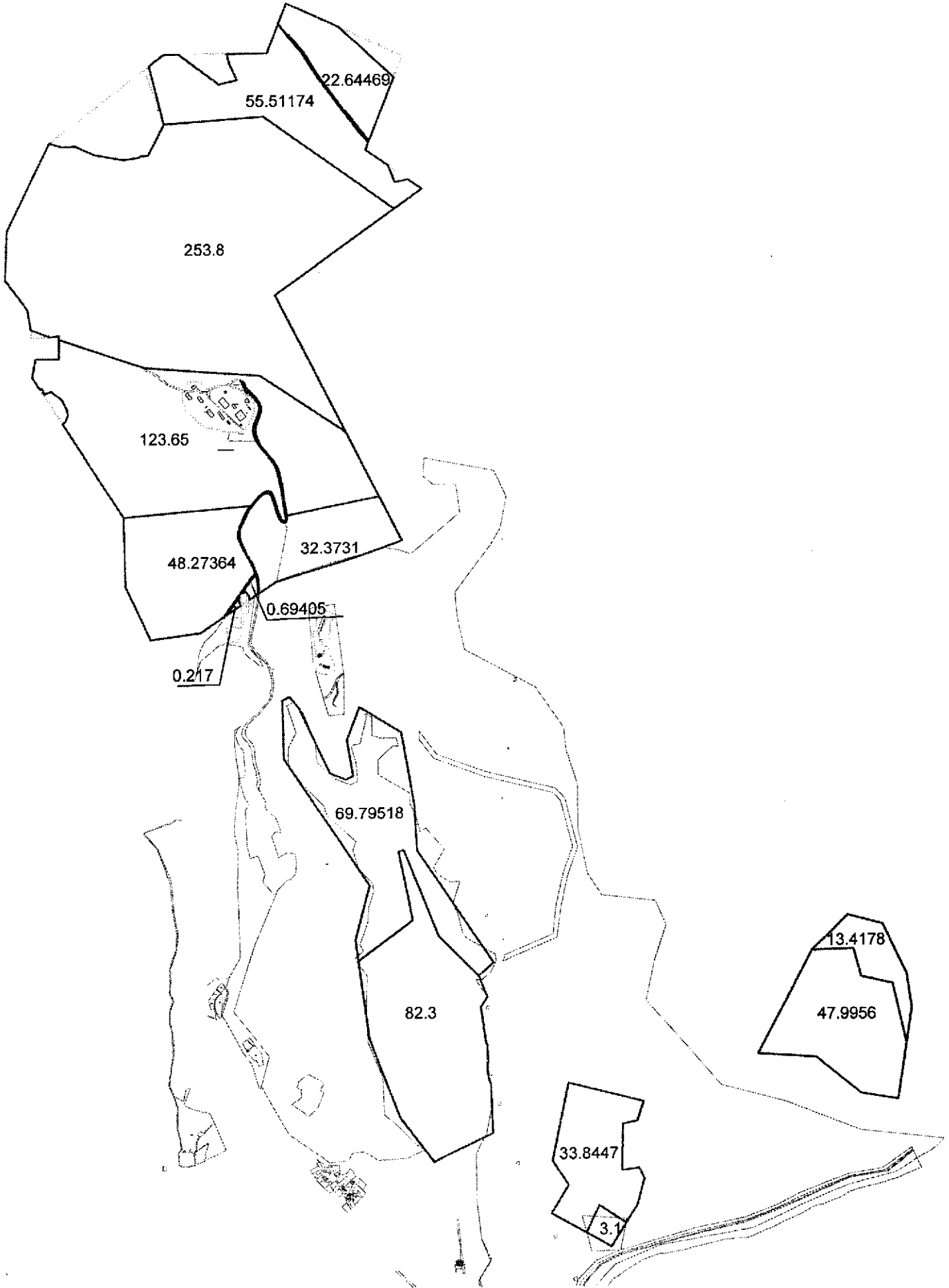
Լեռնահատկացման հատակագծի վրա սահմանազատված է ծայրակետերով (X,Y,H/h)

- 1. X=11415, Y=2890, H=1210 (h=-330) 2. X=11415, Y=3450, H=1208 (h=-328)
- 3. X=10820, Y=4115, H= 1107 (h=-227) 4. X=10663, Y=4491, H= 940 (h=- 60)
- 5. X=10375, Y=4446, H=1101 (h=-221) 6. X=9765, Y=3859, H=1200 (h=-320)
- 7. X=8705, Y=4405, H=1115 (h=-235) 8. X=8685, Y=3725, H=1035 (h=-155)
- 9. X=9125, Y=2915, H=1140 (h=-260) 10. X=9445, Y=2565, H=1203 (h=- 323)
- 11. X=9765, Y=2281, H=1287 (h=-407) 12. X=10585, Y=2165, H=1365 (h=-485)
- 13. X=10975, Y=2360, H= 1207 (h=-327)

(բարձրեցների և կորվածքների համարներ)

*Կոորդինատները տրվում են պայմանական կոորդինատային համակարգով:







ՀԱՅԱՍՏԱՆԻ ՀԱՆՐԱՊԵՏՈՒԹՅՈՒՆ
ԿԱԴԱՍՏՐԻ ԿՈՄԻՏԵ

ՏԵՂԵԿԱՆՔ

ԳՈՒՅՔԻ ԱՌԱՆՁԻՆ ՈՐԱԿԱԿԱՆ ՔԱՆԱԿԱԿԱՆ ԲՆՈՒԹԱԳՐԵՐԻ ԵՎ ԴՐԱ ՆԿԱՏՄԱՄԲ
ԱՌԱՆՁԻՆ ԻՐԱՎՈՒՆՔՆԵՐԻ (ՍԱՀՄԱՆԱՓԱԿՈՒՄՆԵՐԻ) ՎԵՐԱԲԵՐՅԱԼ

13/06/2024թ.

N ԱՏ-13062024-09-1024

գաղտնաբառ՝ 245A399Z3P7J

Դիմող՝

ԱՐՄԱՆ ԳՐԻԳՈՐՅԱՆ ՍԵՅՐԱՆԻ

Ի պատասխան Ձեր 12/06/2024-3-0745 դիմումի համայնք Մեղրի գյուղ Կարճևան 3 , բաց հանք
հասցեի անշարժ գույքի 38.9448 հա հողամասը հանդիսանում է գյուղատնտեսական այլ հողատեսքի հողամաս:

**Տեղեկանքը կազմվել է Հայաստանի Հանրապետության կադաստրի կոմիտեի Սյունիքի
մարզային սրորաբաժանման անշարժ գույքի գլխավոր ուղղակի
Արթուր Միրզոյանի կողմից**

*Սույն տեղեկանքը հաստատված է էլեկտրոնային եղանակով տեղեկանքը կազմող պաշտոնատար անձի կողմից:



ՀԱՅԱՍՏԱՆԻ ՀԱՆՐԱՊԵՏՈՒԹՅՈՒՆ
ԿԱԴԱՍՏՐԻ ԿՈՄԻՏԵ

ՏԵՂԵԿԱՆՔ

ԳՈՒՅՔԻ ԱՌԱՆՁԻՆ ՈՐԱԿԱԿԱՆ ՔԱՆԱԿԱԿԱՆ ԲՆՈՒԹԱԳՐԵՐԻ ԵՎ ԴՐԱ ՆԿԱՏՄԱՄԲ
ԱՌԱՆՁԻՆ ԻՐԱՎՈՒՆՔՆԵՐԻ (ՍԱՀՄԱՆԱՓԱԿՈՒՄՆԵՐԻ) ՎԵՐԱԲԵՐՅԱԼ

13/06/2024թ.

N US-13062024-09-1076

գաղտնաբառ՝ SXVWEPA2OILE

Դիմող՝

ԱՐՄԱՆ ԳՐԻԳՈՐՅԱՆ ՍԵՅՐԱՆԻ

Ի պատասխան Ձեր 12/06/2024-3-0736 դիմումի տեղեկացնում ենք, որ համայնքի հերթապահ կադաստրային քարտեզում կատարվել է 2817066 վկայականում արտացոլված հողամասի տեղադիրքի ուղղում: Ծածկագիրն է 09-053-0136-0016: 23.1018 հա հողամասը հանդիսանում է գյուղատնտեսական այլ հողատեսքի հողամաս, իսկ 0.9521 հա հողամասը՝ անտառ:

Տեղեկանքը կազմվել է Հայաստանի Հանրապետության կադաստրի կոմիտեի **Սյունիքի մարզային ստորաբաժանման անշարժ գույքի ռեգիստր Անդրանիկ Աթայանի կողմից**

*Սույն տեղեկանքը հաստատված է էլեկտրոնային եղանակով տեղեկանքը կազմող պաշտոնատար անձի կողմից:



ՀԱՅԱՍՏԱՆԻ ՀԱՆՐԱՊԵՏՈՒԹՅՈՒՆ
ԿԱԴԱՍՏՐԻ ԿՈՄԻՏԵ

ՏԵՂԵԿԱՆՔ

ԳՈՒՅՔԻ ԱՌԱՆՁԻՆ ՈՐԱԿԱԿԱՆ ՔԱՆԱԿԱԿԱՆ ԲՆՈՒԹԱԳՐԵՐԻ ԵՎ ԴՐԱ ՆԿԱՏՄԱՍԲ
ԱՌԱՆՁԻՆ ԻՐԱՎՈՒՆՔՆԵՐԻ (ՍԱՀՄԱՆԱՓԱԿՈՒՄՆԵՐԻ) ՎԵՐԱԲԵՐՅԱԼ

13/06/2024թ.

N US-13062024-09-1105

գաղտնաբառ՝ J3904NROXWVO

Դիմող՝

ԱՐՄԱՆ ԳՐԻԳՈՐՅԱՆ ՍԵՅՐԱՆԻ

Ի պատասխան Ձեր 12/06/2024-3-0748 դիմումի հայտնում ենք, որ համայնքի հերթապահ կադաստրային քարտեզում կատարվել է հողամասի տեղադիրքի ուղղում: Ծածկագիրն է 09-005-0730-0002: 7.5790 հա հողամասը հանդիսանում է գյուղատնտեսական այլ հողատեսքի հողամաս, իսկ 40.4166 հա հողամասը՝ անդյունաբերության, ընդերքօգտագործման և այլ արտադրական նշանակության օբյեկտների նպատակային նշանակության և գյուղարտադրական արտադրական օբյեկտների գործառնական նշանակության հողամաս:

Տեղեկանքը կազմվել է Հայաստանի Հանրապետության կադաստրի կոմիտեի **Սյունիքի մարզային ստորաբաժանման անշարժ գույքի ռեգիստր Մերի Դավթյանի կողմից**

*Սույն տեղեկանքը հաստատված է էլեկտրոնային եղանակով տեղեկանքը կազմող պաշտոնատար անձի կողմից:

ՀՈՂԱՄԱՍԻ ՀԱՏԱԿԱԳԻԾ

Ձև 1

Հաստատում են _____, 202_Ք.

Մերի համայնքի ղեկավար

Կ.Տ.

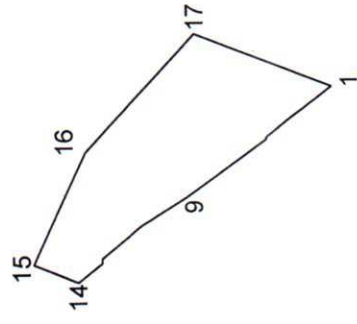
ամուն, ազգանուն, հայրանուն

Մեկավանատեր

ՀՀ, Սյունիքի մարզ, Մերի համայնք

Սարգ, Խատայնց, Խասցե

Իրաւատուական փոխք



Այգիների վերջնական կետեր	Հողամասի		Հեռավորությունը (մետր)
	X	Y	
1	8604159,562	4310998,825	15,25
2	8604149,935	4311010,649	82,02
3	8604100,069	4311075,766	47,57
4	8604071,401	4311113,724	76,21
5	8604024,533	4311173,818	3,70

Մակերես հա 22.64469

Ծածկագիր 09-053-0141-0001-ից

Նպատակային նշանակություն Գյուղատնտեսական

Գործարանական նշանակություն Այլ հողեր

Լրացուցիչ նշումներ.

Որակավորում ունեցող անձ

Որակավորման վկայականի համարը 0429

Ստորագրություն

Իրավաբանական անձի անվանումը <<ՍՈՅՆԼ>> ՍՊԸ

ՀՎՀՀ 09421859

Ստորագրություն

անիս չափագրության հատակագծի կազմման 00 02 2024

Կ.Տ.



6	8604023,222	4311177,275	14,12
7	8604011,368	4311184,952	180,28
8	8603905,534	4311330,902	91,92
9	8603852,449	4311405,949	144,60
10	8603776,248	4311528,842	54,68
11	8603741,838	4311571,336	89,25
12	8603685,436	4311640,501	11,55
13	8603673,900	4311640,032	82,88
14	8603623,585	4311705,897	132,85
15	8603671,000	4311830,000	340,85
16	8603979,895	4311685,909	446,94
17	8604307,528	4311381,916	410,67
1	8604159,562	4310998,825	

Ռոպակություն ունեցող անձ		Արիինե Չարությունյան
Ռոպակություն՝ վկայականի համարը		0429
Ստորագրություն		<i>[Signature]</i>
Իրավաբանական անձի անդամությունը		<<ՍՈՅՆ>> ՍՊԸ
ՀԳՀ		09421859
Ստորագրություն		<i>[Signature]</i>
ամիս	չափագրության	
անասրիվ	հատակագծի կազմման	



Կ.Տ.

6	8603378.168	4311371.537	105.09
7	8603335.258	4311467.467	61.67
8	8603319.418	4311527.070	236.59
9	8603556.000	4311529.000	187.37
10	8603622.871	4311704.029	81.75
11	8603672.684	4311639.206	99.44
12	8603735.409	4311562.047	37.22
13	8603759.067	4311533.318	12.58
14	8603766.254	4311522.994	155.05
15	8603848.400	4311391.497	64.80
16	8603867.960	4311340.173	137.94
17	8603968.879	4311228.457	5.03
18	8603971.057	4311223.923	94.80
19	8604028.644	4311148.620	62.03
20	8604065.916	4311099.037	61.46
21	8604102.471	4311049.634	63.12
22	8604143.220	4311001.428	18.47
23	8604155.108	4310987.293	47.48
24	8604138.000	4310943.000	166.77
25	8604272.905	4310844.961	105.16
26	8604309.797	4310746.489	11.04
27	8604320.441	4310743.541	71.80
28	8604380.436	4310759.548	99.59
29	8604471.000	4310701.000	203.77
30	8604305.902	4310581.563	958.14
31	8603534.231	4311149.495	593.87
1	8602941.952	4311106.000	

Որակավորում ունեցող անձ		Արդիվիչե Պարտությունյան
Որակավորման վկայականի համարը		0429
Ստորագրություն		
Իրավաբանական անձի անվանումը		<<ՍՈՅՆ>> ՍՊԸ
ՀՎԴԴ		09421859
Ստորագրություն		
ամիս	չափազորության	09
ամսաթիվ	հատակագծի կազմման	09/21/05
		Կ.Տ.



ՀՈՂԱՄԱՍԻ ՀԱՏԱԿԱԳԻԾ

Սեփականատեր

ԻՅ, Սյունիքի մարզ, Մեղրի համայնք, գ. Կարճևան

Ստոր. համայնք, հասցե

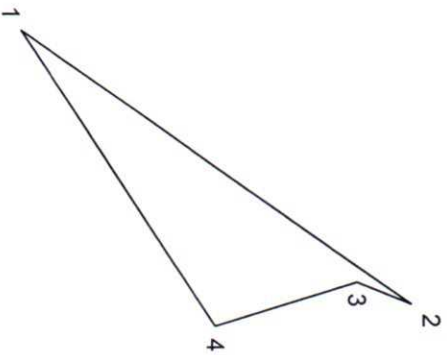
Դրոշմատեղեկագրված դիրքը

Ձև 1

Հաստատում են _____, 202_թ.

Մեղրի համայնքի ղեկավար Կ.Տ.

ամր. սզգատուն, հայրանուն



Մակերես հա	0.21700
Ծածկագիր	09-051-0424-0029-ԻԳ
Նպատակային նշանակություն	Արդյունաբերության, ընդերքօգտագործման և այլ արտադրական նշանակության օբյեկտների
Փորձառնական նշանակություն	ընդերքի օգտագործման խոսքար տրամադրված հողեր
<i>Հրազդանի նշումներ.</i>	

Հողանմայի		Հեռավորություն (մետր)	
անկյունների բեկման կետեր	X	Y	
1	8603307,308	4308147,571	132,97
2	8603383,131	4308256,801	16,33
3	8603377,010	4308241,663	41,09
4	8603388,907	4308202,333	98,27
1	8603307,308	4308147,571	

Մասշտաբ 1:2000	
Որակավորում ունեցող անձ	Արդիին Հարությունյան
Որակավորման վկայականի համարը	0429
Ստորագրություն	<<ԱՐԴԻՆ>> ՍՊԸ
Իրավաբանական անձի անվանումը	09421859
ՀՎՀՀ	
Ստորագրություն	
ամիս	2020 թ. 26
ամսաթիվ	09421859
չափազորության հատանյազգի կազմման	Կ.Տ.



6	8603477,230	4308386,378	17,48
7	8603485,238	4308370,838	31,66
8	8603490,641	4308339,638	65,78
9	8603492,622	4308273,890	2,18
10	8603492,316	4308271,732	59,03
1	8603443,298	4308238,836	

Մասշտաբ 1:2000

Որակավորում ունեցող անձ	Արիսիս Դարությունյան
Որակավորման վկայականի համարը	0429
Ստորագրություն	<i>[Signature]</i>
Իրականացրած անձի անվանումը	<<ՍՈՑԼ>> ՍՊԸ
ՀԿԻԴ	09421859
Ստորագրություն	<i>[Signature]</i>
Մասնավորապես	
ամիս	Հունիս
ամսաթիվ	08.07.24
Հաստատվածի կազմման	

Կ.Տ.

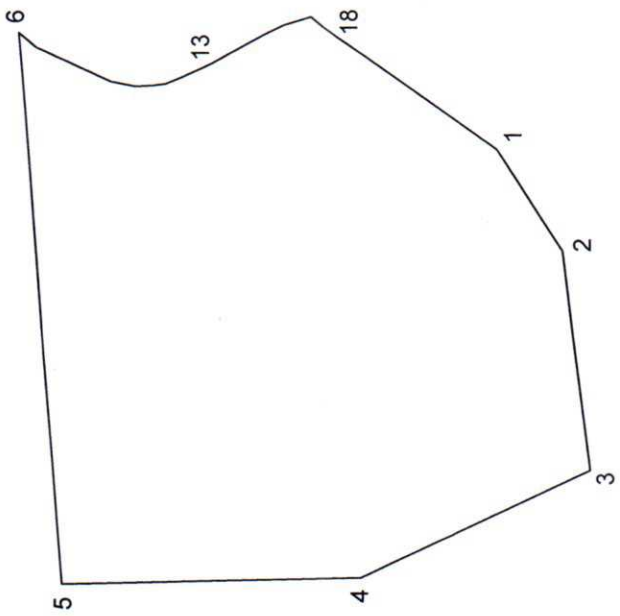


ՀՈՂԱՄԱՍԻ ՀԱՏԱԿԱԳԻԾ

Ձև 1

Հաստատում են
 _____ 202_թ.
 Մեղրի համայնքի ղեկավար
 Կ.Տ.
 ամուռ, ազգանուն, իայրանուն

Սեփականատեր
 Բ.Բ. Սյունիցի մարզ, Մեղրի համայնք
 Սարգ, Խառայեթ, Խառայե
 Գյուղատեղամաս Դրոնց



Հողամասի		Քառակուսի ուրը (մետր)
Սկզբի ցուցիչ վճիջեցումից	X	Y
1	8603287,810	4308134,486
2	8603150,000	4308042,000
3	8602850,000	4308002,000
4	8602700,000	4308322,000
5	8602691,001	4308738,999
		764,05

Մասշտաբ 1:10000

Որակավորում ունեցող անձ
 Արփիկե Հարությունյան

Որակավորման վկայականի համարը
 0429

Ստորագրություն
 Հ.ՍՈՅԼ>> ՄՐԸ

Իրավաբանական անձի անվանումը
 09421859

ՀՎԲԳ
 Ստորագրություն
 ամիս
 հատակագրի
 կազմման

Կ.Տ.

Սակերես հա
 48.27364

Ծածկագիր
 09-051-0401-0001-ից

Նպատակային նշանակություն
 Գյուղատնտեսական

Գործարանական նշանակություն
 1.04199 հա՝ վարելահող
 47.23165 հա՝ այլ հողեր

Լրացուցիչ նշումներ.



6	8603452,324	4308803,522	32,11
7	8603431,288	4308779,266	115,38
8	8603383,169	4308674,395	34,34
9	8603376,161	4308640,778	25,19
10	8603377,423	4308615,621	17,46
11	8603379,974	4308598,345	31,38
12	8603392,172	4308569,433	37,75
13	8603407,851	4308535,098	81,07
14	8603447,650	4308464,475	32,74
15	8603462,239	4308435,161	40,54
16	8603474,456	4308396,501	19,64
17	8603461,430	4308381,798	26,78
18	8603445,268	4308360,444	275,41
1	8603287,810	4308134,486	

Մասշտաբ 1:10000

Որակավորում ունեցող անձ

Ստորագրություն

Իրավաբանական անձի անվանումը

ՖԳՅԴ

Ստորագրություն

ամիս

ամսաթիվ

Հ.Տ.

Ստորագրության չափավորության հատակագծի կազմման 06.02.2014

09421859

0429

<<ՍՈՅՆ>> ՍՊԸ

09421859



ՀՈՂԱՄԱՍԻ ՀԱՏԱԿԱԳԻԾ

Ձև 1

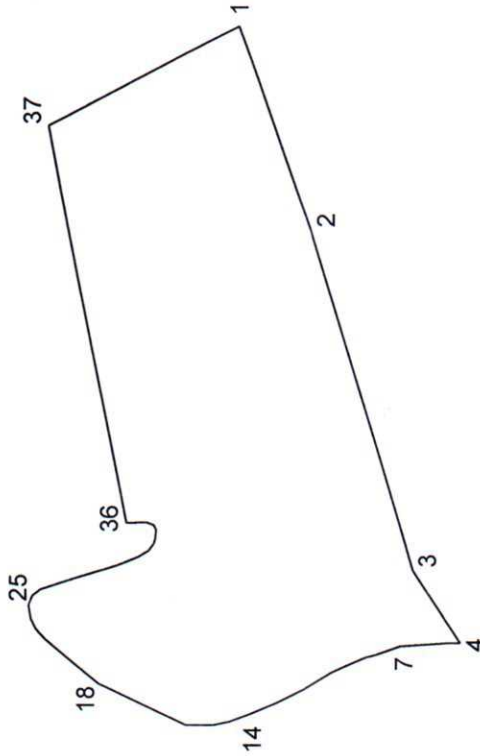
Հաստատում են _____ 202_թ.

Մերոյի համայնքի ղեկավար _____ Կ.Տ.

ամուս. ազգանուն, հայրանուն _____

Մարզ, համայնք, հասցե _____

Գյուղատնտեսական Իրավունք _____



Ագտագի ցուցիչի կոդ	Հողամասի		Հեռավորությունը (մետր)
	X	Y	
1	8604347,000	4308588,000	295,78
2	8604069,000	4308487,000	490,32
3	8603600,000	4308344,000	120,64
4	8603499,825	4308276,772	13,46
5	8603499,615	4308290,227	36,46

Մակերես հա 32.37310

Ծածկագիր 09-051-0409-0004-ից

Մուտքագրվածության, ընդունվածության և այլ արտադրական նշանակության օբյեկտների

Գյուղատնտեսական

23.08257 հա՝ ընդունված օգտագործման համար տրամադրված հողեր 9.29053 հա՝ այլ հողեր

Գործառնական նշանակություն

Լրացուցիչ նշումներ.

Մասշտաբ 1:10000

Որակավորում ունեցող անձ Կրիկինե Հարությունյան 0429

Որակավորման վկայականի համարը

Ստորագրություն

Իրավաբանական անձի անվանումը <<ՍՈՅԼ>> ՍՊԸ 09421859

ՀՎՀՀ

Ստորագրություն

ամիս _____

հատակագծի կազմման 06.07.2024

Կ.Տ.



6	8603497,717	4308326,637	34,52
7	8603495,107	4308361,056	36,85
8	8603483,245	4308395,949	13,44
9	8603480,161	4308409,034	33,82
10	8603466,875	4308440,135	18,63
11	8603459,521	4308457,249	44,38
12	8603436,508	4308495,201	44,30
13	8603416,746	4308534,843	40,40
14	8603400,887	4308571,997	29,01
15	8603390,663	4308599,142	21,71
16	8603386,490	4308620,450	39,55
17	8603386,072	4308660,001	135,18
18	8603444,629	4308781,841	34,84
19	8603466,671	4308808,820	38,01
20	8603490,629	4308838,323	24,36
21	8603506,404	4308856,879	18,47
22	8603520,033	4308869,346	16,92
23	8603535,390	4308876,443	17,85
24	8603552,954	4308879,608	15,13
25	8603566,829	4308873,576	13,32
26	8603574,824	4308862,924	52,48
27	8603590,815	4308812,941	57,53
28	8603606,939	4308757,712	

28	8603606,939	4308757,712	33,12
29	8603619,081	4308726,901	16,71
30	8603627,716	4308712,598	11,39
31	8603636,805	4308705,741	6,48
32	8603642,998	4308703,822	12,51
33	8603655,410	4308702,283	7,50
34	8603662,206	4308705,451	11,43
35	8603666,011	4308716,224	27,44
36	8603665,105	4308743,653	558,30
37	8604212,631	4308852,802	296,94
1	8604347,000	4308588,000	

Մասշտաբ 1:10000

Սրբիլիս Ֆարությունյան

Որակավորման ունեցող անձ

Որակավորման վկայականի համարը 0429

Ստորագրություն

Իրավաբանական անձի անվանումը <<ՍՈՅՆ>> ՍՊԸ

ՀԳՀՀ 09421859

Ստորագրություն

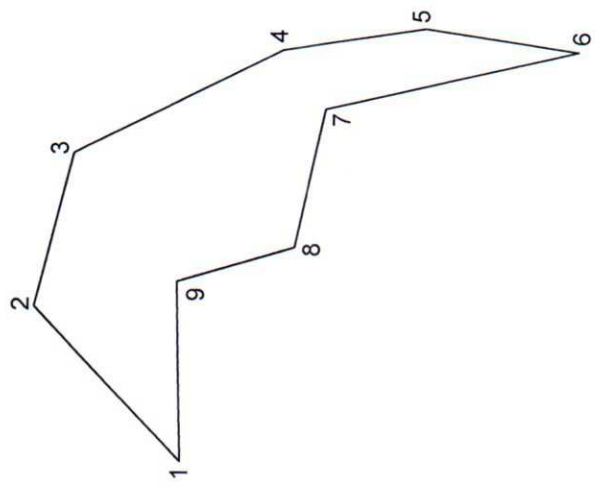
ամիս	չափազորության	ՀՈՅՆ
ամսաթիվ	հատակագծի կազմման	09.02.2018

Կ.Տ.



ՀՈՂԱՍԱՍԻ ՀԱՏԱԿԱԳԻԾ

Սեփականատեր	ՀՀ, Սյունիքի մարզ, Մերոյի համայնք	ՉԼ 1
	Սարգ, Խասայք, Խասցե	Հաստատում են
	Գյուղատնտեսական դիմում	_____ 202_թ.
		Կ.Տ.
		ամուն, ազգանուն, Խայրանուն



Մակերես հա	13.41780	Մասշտաբ 1:10000
Ծածկագիր	09-005-0730-0001-ից	Կրկին Հարությունյան
Սպատակային նշանակություն	Գյուղատնտեսական	Որակավորման վկայականի համարը 0429
Գործառնական նշանակություն	Այլ հողեր	Ստորագրություն
<i>Հրազունցի նշումներ</i>		Իրավաբանական անձի անվանումը <<ՍՈԻԼ>> ՍՊԸ
		ՀՎՀՀ 09421859
		Ստորագրություն
		ամիս
		հատկագրության
		կազմման
		Կ.Տ. 09421859

Սկզբից վերջից դիմումներ	Հողամասի		Հեռավորությունը (մետր)
	X	Y	
1	8606781,000	4306133,000	297,07
2	8606996,000	4306338,000	214,90
3	8607204,000	4306284,000	324,68
4	8607350,000	4305994,000	202,24
5	8607380,000	4305794,000	



6	8607347,922	4305579,625	363,48
7	8607266,545	4305933,883	195,18
8	8607076,090	4305976,561	169,37
9	8607030,156	4306139,587	249,24
1	8606781,000	4306133,000	

Սապշտաբ 1:10000

Որակավորում ուճեցող անձ Արդիւն Չարութլույան

Որակավորման վկայականի համարը 0429

Ստորագրություն *MS*

Իրավաբանական անձի անվանումը «ԱՌՅԱ» ՍՊԸ

ՀՎԳԴ 09427859

Ստորագրություն *MS*

ամիս	չափազանցություն	26.07.24
ամսաթիվ	հատակագծի կազմման	26.07.24

Կ.Տ.



6	8605741,000	4305127,000	88,29
7	8605655,000	4305107,000	276,03
8	8605651,000	4304831,000	102,11
9	8605752,000	4304846,000	77,62
10	8605781,000	4304774,000	162,27
11	8605740,000	4304617,000	125,99
12	8605674,284	4304509,504	192,05
13	8605513,953	4304615,229	178,94
14	8605438,799	4304452,841	238,45
1	8605230,000	4304568,000	

Մասշտաբ 1:10000

Որակավորում ունեցող անձ **Վրդիմեհ Ջալոլբուրևյան**

Որակավորման վկայականի համարը **0429**

Ստորագրություն **«ՍՈՒՅՆ» ՍՊԸ**

Իրավաբանական անձի ստվանունը **ՕԳԿԷ 1868**

ՀԳԳՅ **ՕԳԿԷ 1868**

Ստորագրություն **26.01.2024**

ամիս	չափագրության	26.01.2024
ամսաթիվ	հատման օրը	06.02.24



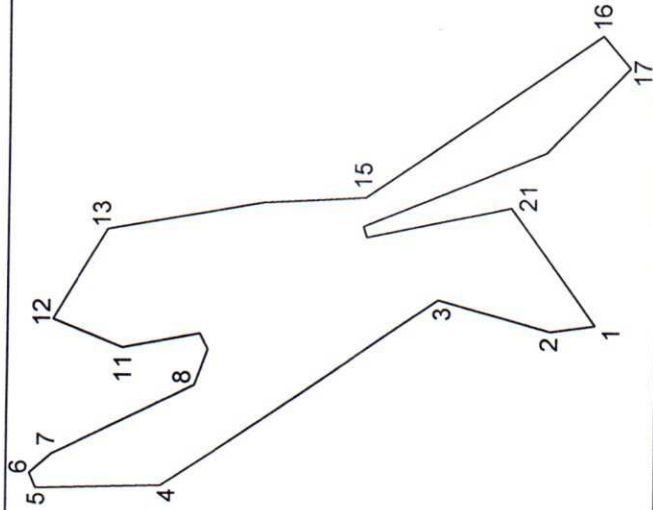
ՀՈՂԱՄԱՍԻ ՀԱՏԱԿԱԳԻԾ

Սեփականատեր

ՀՀ, Սյունիքի մարզ, Մեղրի համայնք

Մարզ, համայնք, հասցե

Իրավատվացման օրինակ



Ձև 1

Հաստատում են

_____ .202_թ.

Մեղրի համայնքի ղեկավար

Կ.Տ.

ամուսնացած, ազգանուն, իսկական


Սակերես հա	69.79518
Ծածկագիր	09-051-0409-0024
Սպատակային նշանակություն	Գյուղատնտեսական
Գործառնական նշանակություն	Այլ հողեր

Հրատարակել նշումներ

Սկզբի ցուցիչի վնգրցում/հիշ	Հողամասի		Հերակրություն (մետր)
	X	Y	
1	8604081.070	4306088.682	127.47
2	8604064.000	4306215.000	326.01
3	8604148.000	4306530.000	919.16
4	8603643.000	4307298.000	349.12
5	8603634.000	4307647.000	45.69

Որակավորում ունեցող անձ	Արտիստ Բարությունյան
Որակավորման վկայականի համարը	0429
Ստորագրություն	<i>[Signature]</i>
Իրավաբանական անձի անվանումը	<<ՍՈՋԷԼ>> ՍՊԸ
ՀՎԳԳ	09421859
Ստորագրություն	<i>[Signature]</i>
ամիս	2024
ամսաթիվ	2024
հատկագրի կազմման	06

Կ.Տ.



6	8603676.000	4307665.000	82.22
7	8603730.000	4307603.000	437.46
8	8603918.000	4307208.000	100.66
9	8604012.000	4307172.000	47.41
10	8604054.000	4307194.000	218.33
11	8604016.000	4307409.000	207.99
12	8604091.000	4307603.000	290.69
13	8604340.000	4307453.000	441.94
14	8604418.000	4307018.000	282.40
15	8604433.000	4306736.000	803.29
16	8604888.000	4306074.000	117.03
17	8604799.000	4305998.001	333.39
18	8604560.764	4306231.217	552.18
19	8604350.913	4306741.972	31.50
20	8604321.002	4306732.101	413.53
21	8604405.935	4306327.386	403.13
1	8604081.070	4306088.682	

Պրակավորում ունեցող անձ		Արդիին Քարտրոլայն
Պրակավորման վկայականի համարը		0429
Ստորագրություն		
Իրավաբանական անձի անվանումը		«ՀԱՌՈՅԼ» ՍՊԸ
ՔՎԳԴ		09421859
Ստորագրություն		
ամիս	չափազորության	
անմասիվ	հատակագծի կազմման	



Կ.Տ.