



ՀԱՅԱՍՏԱՆԻ ՀԱՆՐԱՊԵՏՈՒԹՅԱՆ ՍՅՈՒՆԻՔԻ ՄԱՐԶԻ ՄԵՂՐԻԻ ՀԱՄԱՅՆՔԱՊԵՏԱՐԱՆ

Հայաստանի Հանրապետության Սյունիքի մարզի Մեղրի համայնք
ՀՀ Սյունիքի մարզ ք.Մեղրի Զ.Անդրանիկի 2, Հեռ. +374 286 4-34-23, +374 286 4-35-00, Hamaynq@meghri.am, ՀՎՀՀ 09425378

N Ե-2065
03 սեպտեմբեր
2024թ.

ՀԱՅԱՍՏԱՆԻ ՀԱՆՐԱՊԵՏՈՒԹՅԱՆ ՍՅՈՒՆԻՔԻ ՄԱՐԶՊԵՏԻ ԱՇԽԱՏԱԿԱԶՄ ՄԱՐԶՊԵՏ ՌՈՒԲԵՐՏ ՂՈՒԿԱՍՅԱՆԻՆ

Ձեր՝ N 01/05/03550-2024 - 13/05/2024

Մուտք՝ N 2051-Պ 13/05/2024

Հարգելի՛ պարոն Ղուկասյան,

Ի լրումն մեր 15 մայիսի 2023 թվականի N Ե-1336 գրության տեղեկացնում ենք, որ հիմք ընդունելով «Սյունիք-3» միկրոռեգիոնալ մակարդակի տարածական պլանավորման փաստաթղթերում ներառված Ագարակ բնակավայրի համակցված փաստաթղթում փոփոխություն կատարելու և որպես առաջնահերթ միջոցառում, քաղաքացու սեփականություն հանդիսացող հողերից 0,3291 հա՝ կադաստրային - ծածկագիր 09-002-0057-0049 հողամասի նպատակային նշանակությունը փոփոխելու նպատակով կազմված հողաշինարարական գործի վերաբերյալ ՀՀ տարածքային կառավարման և ենթակառուցվածքների նախարարության դիրքորոշումը համայնքում կրկին քննարկվել է կազմված նյութերը: ՀՀ տարածքային կառավարման և ենթակառուցվածքների նախարարության դիրքորոշման վերաբերյալ հայտնում ենք, որ հողաշինարարական գործը լրամաշկվել է՝ նախկին գծագրում տեղի է ունեցել պահակակետի տեղադիրքի վրիպակ: Հողամասի մուտքը նախատեսվում է Մեղրի համայնքի Ագարակ քաղաքի դաշտային ճանապարհից, որը կապ չունի Մ-2, Երևան-Երասխ-Նորավան-Տաթև-Կապան-Մեղրի-պետական սահման միջպետական նշանակության ճանապարհի հետ:

Առդիր՝ էլեկտրոնային նյութ:

ՀԱՄԱՅՆՔԻ ՂԵԿԱՎԱՐ՝



ԽԱԶԱՏՈՒՐ ԱՆԴՐԵԱՍՅԱՆ

Կար. Քաղաքաշինության, հողօգտագործման, գյուղատնտեսության, գույքի կառավարման բաժնի գլխավոր մասնագետ՝
Հ. Հովսեփյան +37428643500



ՀԱՅԱՍՏԱՆԻ ՀԱՆՐԱՊԵՏՈՒԹՅԱՆ ՍՅՈՒՆԻՔԻ ՄԱՐԶԻ ՄԵՂՐԻԻ ՀԱՄԱՅՆՔԱՊԵՏԱՐԱՆ

Հայաստանի Հանրապետության Սյունիքի մարզի Մեղրի համայնք
ՀՀ Սյունիքի մարզ ք.Մեղրի Զ.Անդրանիկի 2, Հեռ. +374 286 4-34-
23, +374 286 4-35-00, meghricity@mail.ru

N Ե-1336
15 մայիս 2023թ.

ՀԱՅԱՍՏԱՆԻ ՀԱՆՐԱՊԵՏՈՒԹՅԱՆ
ՍՅՈՒՆԻՔԻ ՄԱՐԶՊԵՏԱՐԱՆ
ՄԱՐԶՊԵՏ ՌՈՒԲԵՐՏ ՂՈՒԿԱՍՅԱՆԻՆ

Հարգելի պարոն Ղուկասյան

Համաձայն ՀՀ կառավարության 2011թ. դեկտեմբերի 29-ի N1920-Ն որոշմամբ հաստատված կարգի 59-րդ կետի դրույթների՝ Ձեզ է ներկայացվում հողամասի նպատակային նշանակությունը փոխելու նպատակով կազմված հողաշինարարական գործը, ըստ որի նախատեսվում է Մեղրի համայնքի Ագարակ քաղաքի համակցված տարածական պլանավորման փաստաթղթում կատարել փոփոխություն՝ բնակավայրերի հողերի կատեգորիա՝ «այլ հողեր» գործառնական նշանակության քաղաքացու սեփականություն հանդիսացող 0,3291 հեկտար /կադաստրային ծածկագիր 09-002-0057-0049/ հողամասը փոխադրել արդյունաբերության, ընդերքօգտագործման և այլ արտադրական նշանակության հողերի կատեգորիա՝ «արդյունաբերական օբյեկտների հողեր» գործառնական նշանակության հողամաս::

Առդիր՝ էլ. նյութ:



ՀԱՄԱՅՆՔԻ ՂԵԿԱՎԱՐ՝

ԲԱԳՐԱՏ ԶԱՔԱՐՅԱՆ

ՄԵՂՐԻ ՀԱՄԱՅՆՔԻ ԱՎԱԳԱՆՈՒ ՈՐՈՇՄԱՆ ՆԱԽԱԳԻԾ

**ՀՈՂԱՄԱՍԻ ՆՊԱՏԱԿԱՅԻՆ ՆՇԱՆԱԿՈՒԹՅԱՆ ՓՈՓՈԽՈՒԹՅԱՆ ՆՊԱՏԱԿՈՎ
ՀՀ ՍՅՈՒՆԻՔԻ ՄԱՐԶԻ ՄԵՂՐԻ ՀԱՄԱՅՆՔԻ ԱԳԱՐԱԿ ՔԱՂԱՔԻ ԳԼԽԱՎՈՐ
ՀԱՏԱԿԱԳԾՈՒՄ ՓՈՓՈԽՈՒԹՅՈՒՆ ԿԱՏԱՐԵԼՈՒ ԵՎ ՀՈՂԱՄԱՍԻ ՆՊԱՏԱԿԱՅԻՆ
ՆՇԱՆԱԿՈՒԹՅՈՒՆԸ ՓՈԽԵԼՈՒ ՄԱՍԻՆ**

Ղեկավարվելով «Տեղական ինքնակառավարման մասին» Հայաստանի Հանրապետության օրենքի 18-րդ հոդվածի 1-ին մասի 29-րդ կետով, ՀՀ հողային օրենսգրքի 3-րդ հոդվածի դրույթներով, համաձայն Հայաստանի Հանրապետության կառավարության 2011 թվականի դեկտեմբերի 29-ի N1920-Ն որոշման և հաշվի առնելով Հանրապետության համայնքների (քնակավայրերի) քաղաքաշինական ծրագրային փաստաթղթերի մշակման աշխատանքները համակարգող միջգերատեսչական հանձնաժողովի 2023 թվականի ----- N ----- դրական եզրակացությունն ու համայնքի ղեկավարի առաջարկությունը, համայնքի ավագանին **որոշում է.**

1. ՀՀ Սյունիքի մարզի Մեղրի համայնքի Ագարակ քաղաքի գլխավոր հատակագծում կատարել փոփոխություն և որպես առաջնահերթ միջոցառում, քաղաքացու սեփականություն հանդիսացող քնակավայրերի հողերի կատեգորիա՝ «այլ հողեր» գործառնական նշանակության 0.3291 հեկտար հողամասը (կադաստրային ծածկագիր՝ 09-002-0057-0049) փոխադրել արդյունաբերության, ընդերքօգտագործման և այլ արտադրական նշանակության հողերի կատեգորիա՝ «արդյունաբերական օբյեկտների հողեր» գործառնական նշանակությամբ:
2. Համայնքի ղեկավարին՝ ձեռնարկել սույն որոշումից բխող գործառույթների իրականացումը:

ՀԱՄԱՅՆՔԻ ՂԵԿԱՎԱՐ՝



ԲԱԳՐԱՏ ԶԱՔԱՐՅԱՆ



ՀԱՏԱԿԱԳԻԾ

ՀՀ Սյունիքի մարզի Մեղրի համայնքի Ազարակ բաղաբուռ. Այգեստան 9/3 հասցեում գտնվող 0.3291 հա /ձած.09-002-0057-0049/ բնակավայրերի այլ հողեր հողամասի Արդունաբերական, Ընդերքօգտագործման և այլ արտադրական նշանակության կատեգորիա Արդունաբերական օբյեկտների գործարանական նշանակության հողամասի փոխադրման

Մասշտաբ 1:5000

Հողամասի տեղադրումը համայնքի հատակագծային կառուցվածքում



Կատարող (ստորագրություն) Շահեն Ղուկասյան
(անուն, ազգանուն)
Որակավորման վկայականի 0381 (համարը)
Իրավաբանական անձի 88.110.1091464
վեբտեղանիշից համարը

Համելված 3

Հատատուում են ՀՀ Սյունիքի մարզի Մեղրի համայնքի ղեկավար Բ.Զարգարյան

Մասշտաբ 1:10000

Հողամասի տեղադրումը համայնքի հատակագծային կառուցվածքում



15.11.2022թ (ամիս ամսաթիվ)
03.09.2019թ (տրման ամիս ամսաթիվ)
"USLU" ՍՊԸ (անվանումը)
Կ.Տ. (ստորագրություն)



ՀՀ Սյունիքի մարզի Մեղրի համայնքի արտադրական նշանակության կատեգորիա: Արդյունաբերական օբյեկտների գործարանական նշանակության հողամասի փոխադրման հողամասի հատակագիծ /շրջադարձային բեկման կետերի կորդինատներ/

Հաստատում են ՀՀ Սյունիքի մարզի Մեղրի համայնքի ղեկավար _____

Յալելովան 4
Բ. Զաքարյան
202 թ


Մասշտաբ 1:2000

ԻՐԱԴՐՈՒԹՅԱՆ ՀԱՏԱԿԱԳԻԾ



0.3291հա /ծած.09-002-0057-0049/

| Շրջադարձային կետեր | Յիդանմասի կորդինատներ | | | Գծային չափերը (մ) |
|--------------------|-----------------------|--------------|---|-------------------|
| | X | Y | Z | |
| 1 | 8603914.8997 | 4303104.5147 | | 46.94 |
| 2 | 8603899.8696 | 4303148.9866 | | 28.10 |
| 3 | 8603890.5251 | 4303175.4831 | | 6.17 |
| 4 | 8603896.2267 | 4303177.8533 | | 2.86 |
| 5 | 8603898.3762 | 4303179.7459 | | 2.43 |
| 6 | 8603899.9407 | 4303181.5988 | | 3.34 |
| 7 | 8603901.4687 | 4303184.5696 | | 3.55 |
| 8 | 8603902.9966 | 4303187.7714 | | 10.70 |
| 9 | 8603907.8281 | 4303197.3192 | | 4.63 |
| 10 | 8603910.1919 | 4303201.3060 | | 6.80 |
| 11 | 8603914.4123 | 4303206.6405 | | 5.33 |
| 12 | 8603918.0372 | 4303210.5521 | | 3.76 |
| 13 | 8603920.7817 | 4303213.1185 | | 4.81 |
| 14 | 8603924.6655 | 4303215.9643 | | 3.31 |
| 15 | 8603927.4935 | 4303217.6772 | | 9.02 |
| 16 | 8603935.4489 | 4303221.9268 | | 25.21 |
| 17 | 8603928.7700 | 4303197.6200 | | 14.88 |
| 18 | 8603929.9380 | 4303190.2730 | | 3.42 |
| 19 | 8603931.1060 | 4303182.9260 | | 68.67 |
| 20 | 8603941.0603 | 4303111.5290 | | 27.05 |
| 1 | 8603914.8997 | 4303104.5147 | | |



Կատարող (ստորագրություն) _____
 Ռազվարդան վկայականի (համար) 0381
 Իրավաբանական անձի (համար) 88.110.1091464
 Ստորագրություն (ստորագրություն) _____
 "USLU" ՍՊԸ (անվանում) _____
 03.09.2019թ (տրման ամիս ամսաթիվ) _____
 15.11.2022թ (ամիս ամսաթիվ) _____

Կ.Տ.

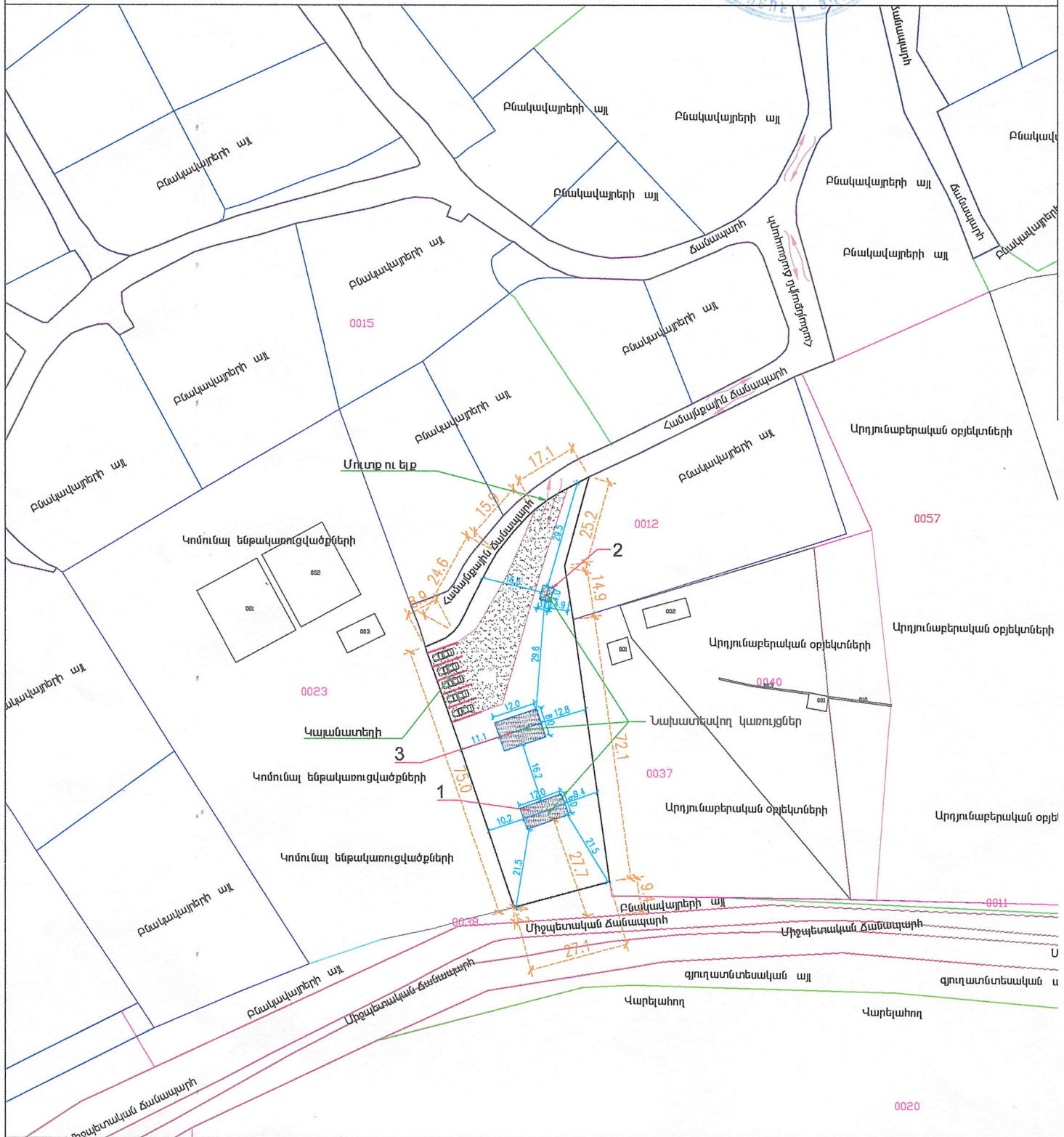
«Սյունիքի մարզի Մեղրի համայնքի Ազարակ քաղաքում Այգեստան քաղաքում 9/3 հասցեում գտնվող 0.3291 հա /ծած.09-002-0057-0049/ բնակավայրերի այլ հողեր հողամասի Արդյունաբերական,Ընդերքօգտագործման և այլ արտադրական նշանակության կատեգորիա՝ Արդյունաբերական օբյեկտների գործառնական նշանակության հողամասի փոխադրման

Հավելված 5
 Հաստատում են
 «Սյունիքի մարզի Մեղրի համայնքի
 ղեկավար
 Ս. Գաբարյան
 28.05.2024թ



փոխադրման ներկայացվող հողամասի իրավիճակային /կառուցապատման/ սխեմա

Մասշտաբ 1:1000



1. Հիմնյուրի արտադրանապ /Փայլոն դռներ պատուհանների վառարատուս/ 72քմ Բնակելի շենքերից 520մ հեռավորություն
 2. Պահակակետ 12քմ , Սիջպետական ճանապարհից 22մ
 3. Վարչական շենք 98քմ

| | | | | |
|--|---|--|--|--------------------------|
| Կառուցապատման տարածք 18% Կանաչապատման տարածք 84% Անջրանցիկ տարածք 8.5% A- Նախատեսվող կառույցների հեռավորությունը հողամասի սահմանից /Տ/ E- Նախատեսվող կառույցների հեռավորությունը միմյանցից /Տ/ | Կատարող _____ (ստորագրություն) Որակավորման վկայականի Իրավաբանական անձի | Հահեն Ղուկասյան (անուն, ազգանուն) 0381 (համար) 88.110.1091464 պետական գրանցման համարը | 20.05.2024թ (ամիս ամսաթիվ) 03.09.2019թ (տրման ամիս ամսաթիվ) "ԱՍՍ" ՍՊԸ (անվանումը) | Կ.Տ. (ստորագրություն) |
|--|---|--|--|--------------------------|



ՀԱՅԱՍՏԱՆԻ ՀԱՆՐԱՊԵՏՈՒԹՅՈՒՆ
ՍՅՈՒՆԻՔԻ ՄԱՐԶ
ՄԵՂՐԻԻ ՀԱՄԱՅՆՔԱՊԵՏԱՐԱՆ

Հայաստանի Հանրապետության Սյունիքի
մարզի Մեղրի համայնք,
ՀՀ Սյունիքի մարզ ք.Մեղրի Զ.Անդրանիկի 2, Հեռ.
+374 286 4-34-23, +374 286 4-35-
00, Hamaynq@meghri.am

N 1371

14 նոյեմբեր 2023 թ.

ՏԵՂԵԿԱՆՔ-ՀԻՄՆԱՎՈՐՈՒՄ

Հողամասի նպատակային նշանակության փոփոխության վերաբերյալ

Հողաշինարարական գործի նյութերով նախատեսվում է ՀՀ Սյունիքի մարզի Մեղրի համայնքի վարչական տարածքում գտնվող, քաղաքացու սեփականություն հանդիսացող բնակավայրերի՝ այլ հողեր 0.3291 հեկտար /կադաստրային ծածկագիր 09-002-0057-0049/ նշանակության հողամասը փոխադրել արդյունաբերության, ընդերքօգտագործման և այլ արտադրական հողերի կատեգորիա՝ «արդյունաբերության օբյեկտների հողեր» գործառնական նշանակությամբ:

Հողամասի նպատակային նշանակության փոփոխության համար հիմք է հանդիսացել քաղաքացու կողմից համայնքի ղեկավարին ուղղված դիմումը՝ ըստ որի նախատեսվում է նշված հողամասում կառուցել վարչական շենք, պահակակետ և շինանյութի արտադրամաս: Հողամասի նպատակային նշանակության փոփոխման դեպքում նախատեսվում է կատարել մոտ երեսուն միլիոն ՀՀ դրամի ներդրում, ինչի արդյունքում կբացվեն չորս նոր աշխատատեղ և խթան կհանդիսանա համայնքի սոցիալ տնտեսական զարգացմանը:

Տվյալ հողաշինարարական գործի վերաբերյալ ներկայացնում եմ դրական կարծիք:

ՀԱՄԱՅՆՔԻ ՂԵԿԱՎԱՐԻ ԱՌԱՋԻՆ ՏԵՂԱԿԱԼ՝

Խ. ԱՆԴՐԵԱՍՅԱՆ





ՀԱՅԱՍՏԱՆԻ ՀԱՆՐԱՊԵՏՈՒԹՅՈՒՆ
ՍՅՈՒՆԻՔԻ ՄԱՐԶ
ՄԵՂՐԻԻ ՀԱՄԱՅՆՔԱՊԵՏԱՐԱՆ

Հայաստանի Հանրապետության Սյունիքի
մարզի Մեղրի համայնք,
ՀՀ Սյունիքի մարզ ք.Մեղրի Զ.Անդրանիկի 2, Հեռ.
+374 286 4-34-23, +374 286 4-35-
00, meghricity@mail.ru

N 57

20 հունվար 2023 թ.

ՏԵՂԵԿԱՆՔ

Տրվում է այն մասին, որ Մեղրի համայնքի Ագարակ քաղաքում գտնվող, քաղաքացու սեփականություն հանդիսացող բնակավայրերի նշանակության 0.3291 հեկտար /կադաստրային ծածկագիր՝ 09-002-0057-0049/ հողամասը ընդգրկված չէ Հայաստանի Հանրապետության հողային օրենսգրքի 60-րդ հոդվածով սահմանված սահմանափակումների ցանկում:



ՀԱՄԱՅՆՔԻ ՂԵԿԱՎԱՐ՝

ԲԱԳՐԱՏ ԶԱՔԱՐՅԱՆ

Կատ. Քաղաքաշինության, հողօգտագործման, գյուղատնտեսության, գույքի կառավարման բաժնի
գլխավոր մասնագետ՝ Գ. Դովսեփյան հեռ. 0286-4-35-00



ՀԱՅԱՍՏԱՆԻ ՀԱՆՐԱՊԵՏՈՒԹՅՈՒՆ
ՍՅՈՒՆԻՔԻ ՄԱՐԶ
ՄԵՂՐԻԻ ՀԱՄԱՅՆՔԱՊԵՏԱՐԱՆ

Հայաստանի Հանրապետության Սյունիքի
մարզի Մեղրի համայնք,
ՀՀ Սյունիքի մարզ ք.Մեղրի Զ.Անդրանիկի 2, Հեռ.
+374 286 4-34-23, +374 286 4-35-
00, meghricity@mail.ru

N 58

20 հունվար 2023 թ.

Տ Ե Ղ Ե Կ Ա Ն Ք

Տրվում է այն մասին, որ Մեղրի համայնքի վարչական սահմաններում գտնվող, քաղաքացու սեփականություն հանդիսացող 0,3291 հա մակերեսով /կադաստրային ծածկագիր՝ 09-002-0057-0049/ հողամասից 17 մետր հեռավորության վրա առկա է միջպետական նշանակության Մ-2 /մոտեցում Նախիջևանի սահմանին Ագարակից/ ճանապարհը:



ՀԱՄԱՅՆՔԻ ՂԵԿԱՎԱՐ՝

ԲԱԳՐԱՏ ԶԱՔԱՐՅԱՆ

Կատ. Քաղաքաշինության, հողօգտագործման, գյուղատնտեսության, գույքի կառավարման բաժնի գլխավոր մասնագետ՝ Գ. Դովսեփյան հեռ. 0286-4-35-00

Մեղրի համայնքի ղեկավար (համայնքի անվանումը)
Բագրատ Չաքարյան (համայնքի ղեկավարի անունը, ազգանունը)
Միհրան Աղայան (դիմողի անունը, ազգանունը (անվանումը))

ՀՀ Սյունիքի մարզ ք. Երևան Կոմիտաս փողոց 41/1 շենք բն. 19 (բնակության վայրը
(գտնվելու վայրը))

Դ Ի Մ ՈՒ Մ

ՀՈՂԱՄԱՍԻ (ՀՈՂԱՄԱՍԵՐԻ) ՆՊԱՏԱԿԱՅԻՆ ՆՇԱՆԱԿՈՒԹՅԱՆ ՓՈՓՈԽՄԱՆ ՄԱՍԻՆ

Խնդրում եմ փոփոխել ՀՀ Սյունիքի մարզի Մեղրի համայնքի ք. Ագարակ Այգեստան թաղամաս 9/3 հասցեում գտնվող հողամասի նպատակային նշանակությունը, կադաստրային ծածկագիր՝ 09-002-0057-0049

հասցեում գտնվող հողամասի նպատակային նշանակությունը (հողամասի ծածկագիրը՝

1) հողամասի մակերեսը՝ 0,3291 հա, փոփոխվող հողամասի մակերեսը՝ 0,3291 հա

2) գլխավոր հատակագծով նախատեսված նպատակային և գործառնական նշանակությունները՝

Բնակավայրի հողերի կատեգորիա՝ «այլ հողեր» գործառնական նշանակություն

3) առաջարկվող նպատակային և գործառնական նշանակությունները՝

արդյունաբերության, ընդերքօգտագործման և այլ արտադրական հողերի կատեգորիա «արդյունաբերության օբյեկտների հողեր» գործառնական նշանակության

4) հողամասի նշանակությունը փոփոխելու նպատակը (նախատեսվող օբյեկտի բնույթը, ծավալը, հզորությունը)՝

Նախատեսում եմ կառուցել վարչական շենք՝ 8մ x 12մ= 96քմ, պահակակետ 3մ x 4մ= 12քմ և շինանյութի արտադրամաս՝ 6մ x 12մ= 12քմ

6) բիզնեսի նպատակով նախատեսվող օբյեկտների մասին տեղեկատվություն (կատարվելիք ներդրումների չափի և ստեղծվելիք աշխատատեղերի վերաբերյալ)՝


Կկատրավի 30 000 000 ՀՀ դրամ ներդրում և կստեղծվի 4 աշխատատեղ

7) հողամասի սեփականության (օգտագործման (վարձակալության), իրավունքի վկայականի պատճենը՝

2 (երկու) թերթ.

8) ինքնակամ շինություններ (առկայության դեպքում)՝ առկա չեն

Դիմող


(ստորագրությունը)

Մ. Աղայան
(անունը, ազգանունը)

01 12 2022 թ.



ՀԱՅԱՍՏԱՆԻ ՀԱՆՐԱՊԵՏՈՒԹՅՈՒՆ

ՎԿԱՅԱԿԱՆ

ԱՆՇԱՐԺ ԳՈՒՅՔԻ ՆԿԱՏՄԱՄԲ ԻՐԱՎՈՒՆՔՆԵՐԻ
ՊԵՏԱԿԱՆ ԳՐԱՆՑՄԱՆ



| | | | | |
|-----------------|-----------------|---------|------------------------|------|
| Վկայականի համար | Վկայականի տեսակ | Կատարող | Վկայականի վերջնական օր | Վճար |
| | | | | |

Սույն վկայականով հաստատվում է 9 օգոստոսի 2022 թվականին գույքի նկատմամբ իրավունքների պետական գրանցման միասնական մատյանում կատարված անշարժ գույքի նկատմամբ իրավունքի պետական գրանցումը հետևյալ տվյալներով.

1. ԳՐԱՆՑՎԱԾ ԻՐԱՎՈՒՆՔԻ ՍՈՒԲՅԵԿՏ(ՆԵՐ)

ՄԻՀՐԱՆ ԱՂԱՅԱՆ ՍԱՄՎԵԼԻ

2. ԱՆՇԱՐԺ ԳՈՒՅՔԻ ԳՏՆՎԵԼՈՒ ՎԱՅՐԸ ԵՎ ԱՆՎԱՆՈՒՄԸ

Մարզ Սյունիք, համայնք Մեղրի Ագարակ ք. Այգեստան թաղամաս 9/3 հողամաս

3. ԳՐԱՆՑՄԱՆ ՀԱՄԱՐ ՀԻՄՔ ՀԱՆԴԻՍԱՑԱԾ ՓԱՍՏԱԹՂԹԵՐԸ

Անշարժ գույքի առուվաճառքի պայմանագիր 04/08/2022թ. ս/մ 936

4. ՀՈՂԱՄԱՍԻ ԲՆՈՒԹԱԳՐԵՐԸ

Կադաստրային ծածկագիրը՝ 09-002-0057-0049

Մակերեսի չափը (հա)՝ 0.3291

Նպատակային նշանակությունը՝ բնակավայրերի

Գործառնական նշանակությունը կամ հողատեսքը՝ Այլ հողեր

Գրանցված իրավունքի տեսակը՝ ՍԵՓԱԿԱՆՈՒԹՅՈՒՆ

ՎԿԱՅԱԿԱՆ N 09082022-09-0035, գաղտնաբառ՝ STQFIHMJ5QRM

Փաստաթղթի իսկությունը և վավերականությունը կարող է ստուգվել Կադաստրի կոմիտեի www.e-cadastre.am կայքէջի միջոցով

5. ՇԻՆՈՒԹՅՈՒՆՆԵՐԻ ԲՆՈՒԹԱԳՐԵՐԸ

- 1) Նպատակային նշանակությունը՝
- 2) Բնութագրերը ըստ առանձին շինությունների՝

| Հ/Հ | Կադաստրային ծածկագիր | Տեսակ | Մակերես | Գրանցված իրավունքի տեսակ |
|-----|----------------------|-------|---------|--------------------------|
| | | | | |
| | | | | |
| | | | | |
| | | | | |
| | | | | |

Լրացուցիչ նշումներ և տեղեկություններ

Գրանցումը իրականացնող պաշտոնատար անձի անունը, ազգանունը՝ Նելլի Մանասյան
Ջբաղեցրած պաշտոնը՝ Սյունիքի մարզային ստորաբաժանման անշարժ գույքի ռեգիստր

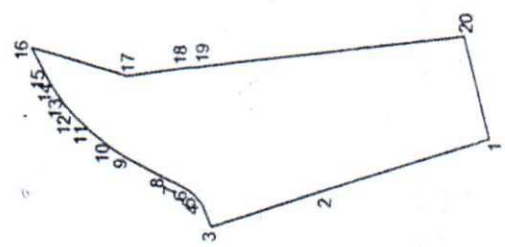
ՎԿԱՅԱԿԱՆ N 09082022-09-0035, գաղտնաբառ՝ STQFIHMJ5QRM

Փաստաթղթի իսկությունը և վավերականությունը կարող է ստուգվել Կադաստրի կոմիտեի
www.e-codastre.am կայքէջի միջոցով

Հողամասի ՀԱՏԱԿԱԳԻԾ

Ձև 1
 Հաստատում են _____ 2021 թ.
 Համայնքի ղեկավար _____ Կ.Տ.
 Միջոցառման Սեյրանի
 անուն, ազգանուն, հայրանուն


Մեղրի
 Մարզ, համայնք, հասցե
 Իրականացրեցող օրհան




Մակերես հա 0.32910
 Ծածկագիր
 Ապատակային նշանակություն
 Գործարանական նշանակություն
 Հրադրության նշանակություն

Քանակային
 Սյլ
 Կ. Աղաբաբյան
 09.05.2021
 09560.00.09

| Քողամասի | | Գծային չափերը (մ) | |
|---------------------|--------------|-------------------|------------------------------|
| Էքսպլուատային կետեր | Կոորդինատներ | | Մասշտաբ 1:2000 |
| | Y | X | |
| 1 | 4303104.51 | 8603914.90 | Որակավորում ունեցող անձ |
| 2 | 4303148.99 | 8603899.87 | Որակավորման վկայականի համարը |
| 3 | 4303175.48 | 8603890.53 | Ստորագրություն |
| 4 | 4303177.85 | 8603896.23 | Իրավարանական անձի անվանումը |
| 5 | 4303179.75 | 8603898.38 | Հ.Վ.Գ. |
| 6 | 4303181.60 | 8603899.94 | Ստորագրություն |
| 7 | 4303184.57 | 8603901.47 | ամիս |
| 8 | 4303187.77 | 8603903.00 | չափագրության 28.05.2021թ. |
| | | | հատակագծի 02.06.2021թ. |
| | | | կազմման |
| | | | Ստորագրություն |
| | | | Պ. Սիրադյան |
| | | | 0307 |



| Հողամասի | | Գծանք չափերը (մ) |
|-------------------------------|-----------------------|---------------------|
| Գծանքի նկարագրի նշաններ | Կոորդինատներ | |
| 9 | 4303197.32 8603907.83 | 4.63 |
| 10 | 4303201.31 8603910.19 | 6.80 |
| 11 | 4303206.64 8603914.41 | 5.33 |
| 12 | 4303210.55 8603918.04 | 3.76 |
| 13 | 4303213.12 8603920.78 | 4.81 |
| 14 | 4303215.96 8603924.67 | 3.31 |
| 15 | 4303217.68 8603927.49 | 9.02 |
| 16 | 4303221.93 8603935.45 | 25.21 |
| 17 | 4303197.62 8603928.77 | 14.88 |
| 18 | 4303182.93 8603931.11 | 3.42 |
| 19 | 4303179.53 8603931.49 | 68.67 |
| 20 | 4303111.52 8603941.02 | 27.05 |
| 1 | 4303104.51 8603914.90 | |

| | | |
|------------------------------|--------------------|--|
| Որակավորում ունեցող անձ | | Գ.Սիրվոյան |
| Որակավորման վկայականի համարը | | 0307 |
| Ստորագրություն | |  |
| Իրավաբանական անձի անվանումը | | ԳՆԲ |
| Ստորագրություն | | Կ.ՕՏԻԵՍ |
| ամիս | չափագրության | 28.05.2021թ. |
| ամսաթիվ | հաստատագրի կազմման | 02.06.2021թ. |

