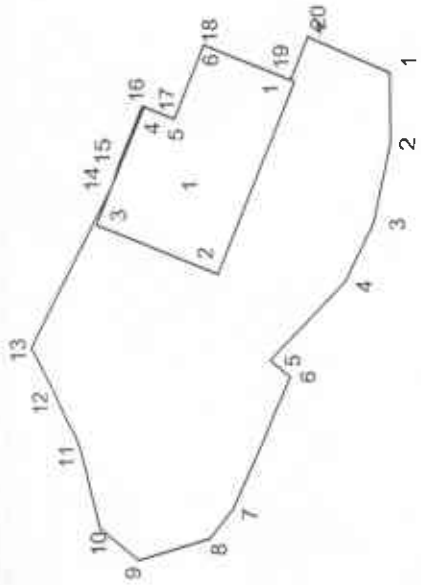


ՀՈՂԱՄԱՍԻ ՀԱՏԱԿԱԳԻԾ

ՉԼ 1
 Հաստատում են _____ 2021թ.
 Կ.Տ.
 ամուս. արգելումը հարգանքով

Մտրի
 Մարզ. համայնք. հասցե
 Խորհրդակցության օրակցի



Մտերևն հա	0.04550
Շածկագիր	Բնակավայրերի
Նպատակային նշանակություն	Բնակելի կառուցապատման 0 03297
Գործառնական նշանակություն	Սկ 0.01253

Լրացուցիչ նշումներ.

Գրանցման (ունման) կետեր	Հողամասի		Վախի չափերը (0)
	Y	X	
1	4325341.62	8601286.57	4.71
2	4325341.62	8601286.86	4.73
3	4325342.64	8601286.24	4.22
4	4325344.50	8601282.46	7.00
5	4325349.39	8601277.45	1.69
6	4325348.10	8601276.35	9.53
7	4325352.08	8601267.69	2.37

Որակավորում ունեցող անձ	Մասշտաբ 1:500
Որակավորման վկայականի համարը	Դ.Միլիզյան 0307
Ստորագրություն	
Իրավասման անձի անվանումը	«ԿԵՐՏԵՐԱ» ՍՊԸ
ԴՎԳԳ	09424359
Ստորագրություն	
ամիս	չափավորվում 13.09.2021թ.
անստորագրված	հաստատվածի կազմման 16.09.2021թ.



Հորանմասի		Գծային չափերը (մ)
Գրաստանային (բնկանմ) կետեր	Կոորդինատներ	
8	4325353.56	8601265.83
9	4325358.17	8601264.47
10	4325360.63	8601266.54
11	4325361.81	8601271.51
12	4325363.30	8601275.54
13	4325364.70	8601278.34
14	4325359.41	8601288.74
15	4325359.07	8601289.90
16	4325357.59	8601293.55
17	4325355.52	8601292.70
18	4325353.58	8601297.44
19	4325348.01	8601295.17
20	4325346.87	8601297.92
1	4325341.62	8601295.57

1 Բնակելի տուն			Գծային չափերը (մ)
Գրաստանային (բնկանմ) կետեր	Կոորդինատներ		
	Y	X	
1	4325347.75	8601295.06	13.02
2	4325352.68	8601283.00	8.40
3	4325360.46	8601286.19	7.90
4	4325357.46	8601293.50	2.10
5	4325355.52	8601292.70	5.13
6	4325353.58	8601297.44	6.30
1	4325347.75	8601295.06	

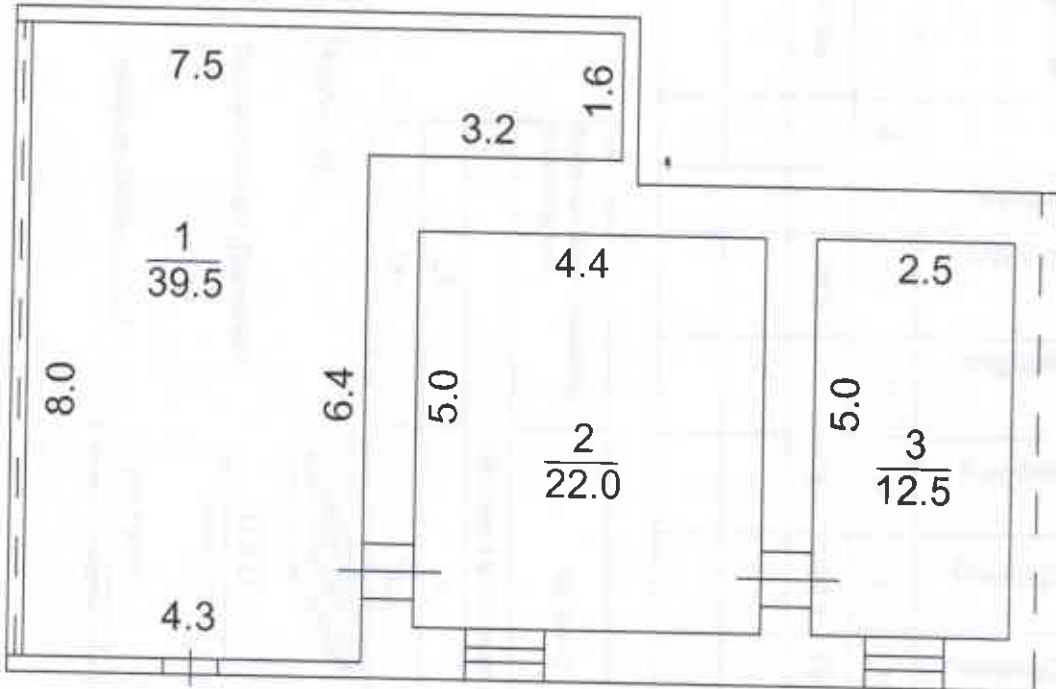
Որակավորում ունեցող անձ	Դ.Սիգորյան
Որակավորման վկայականի համարը	0307
Ստորագրություն	
Իրավաբանական անձի անվանումը	«ԿԳՐՏԵՔԼ» ՍՊԸ
ԴԿԲԻ	09424359
Ստորագրություն	
չափագրության ամսաթիվ	13.09.2021թ.
հաստատագրի կազմման	16.09.2021թ.

ՇԻՆՈՒԹՅՈՒՆՆԵՐԻ ՀԱՏԱԿԱԳԻԾ

Մեղրի

Մարդ, հասակը, հասցե

Սեփականատեր



1.Բնակելի տուն
 h=3.1
 D=0.65-0.2

Լրագրիչի նշումներ

Մասշտաբ 1:100


Որակավորում ունեցող անձ	Դ. Միրզոյան	
Որակավորման վկայականի համարը	0307	
Ստորագրություն		
Իրավաբանական անձի անվանումը	«ՎԵՐՏԵՔՍ» ՍՊԸ	
ՀՎԳԳ	09424359	
Ստորագրություն		
ամիս	չափագրության	13.09.2021թ.
ամսաթիվ	հատակագծի կազմման	16.09.2021թ.



Եզրակացություն

Հայտնում ենք Ձեզ, որ Սյունիքի մարզի Մեղրի համայնքի գ. Լիճք 0014-0016 ծածկագրով հողամասի չափագրումից պարզվել է, որ քարտեզում արտացոլված այլ շինությունը առկա չէ:

Կատարող


(ստորագրություն)

Դ. Միրզոյան
(Անուն, ազգանուն)

16.09.2021
(Ամիս,ամսաթիվ)

Որակավորման վկայական

0307
(համարը)

05.12.2013
(տրման ամիս ,ամսաթիվ)

Իրավաբանական անձի

49179027
(պետական գրանցման համարը)

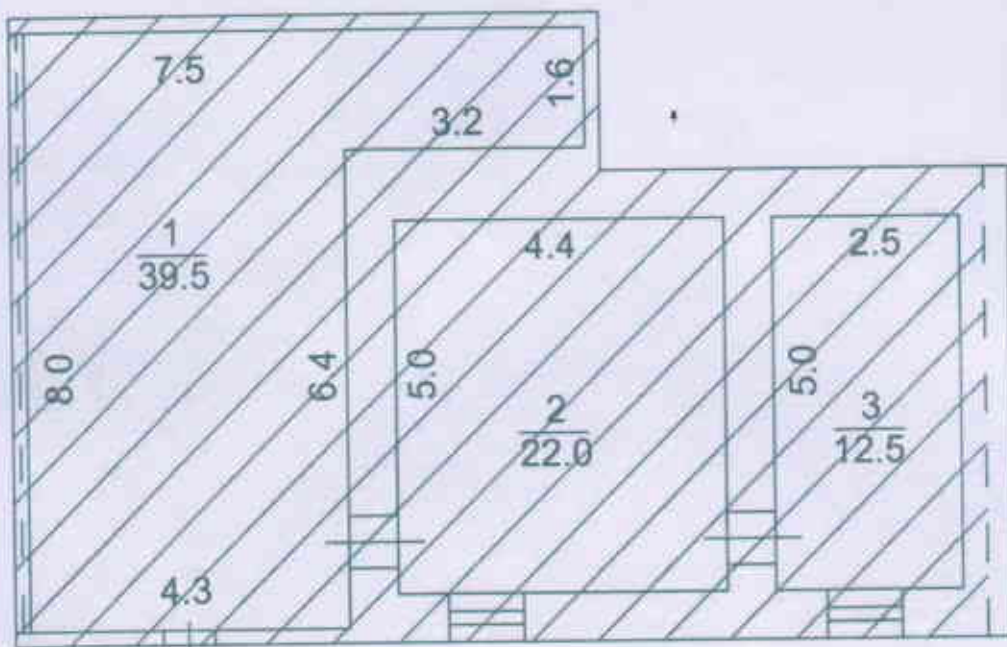
Վերտեքս
(անվանումը)



Մեղրի

Սարգսյան Կոմիտեի Կոմիտե

Մեխանիկական



1. Բնակելի տուն
 h=3.1
 D=0.65-0.2

Լրացրելի նշումներ

Մասշտաբ 1:100

Որակախորամ ունեցող անձ		
Որակախորման վերաբերյալի համար		
Ստորագրություն		
Իրավաբանական անձի անվանումը		
ՀՎԳԳ		
Ստորագրություն		
ամիս	չափազրույթյան	
անասրիվ	հատման ամսաթիվ	
	13.09.2021թ	
	16.09.2021թ	